




HAUT BÉARN

communauté de 48 communes

 Dans cet ouvrage,
le Haut-Béarn comme
vous ne l'avez jamais vu...


Histoire, patrimoine,
vie locale, perspectives...
vous allez en apprendre
beaucoup !



Accous




Agnos



Ance-Féas



Aren



Aydius



Arette



Aramits



Bedous



Bidos



Borce



Asasp-Arros



Cette-Eygun



Escou




Escot



Buziet



Escout



Esquiüle



Etsaut



Estialescq



Estos



Eysus




Géronce

ÉDITÉ PAR LA COMMUNAUTÉ DE COMMUNES DU HAUT-BÉARN
12 Place de Jaca - 64400 Oloron Sainte-Marie - www.hautbearn.fr

Directeur de la publication : Daniel Lacrampe
Conception et réalisation : Agence Valeurs du Sud - Morlaàs
www.agence-valeursdusud.fr - © Photos : CCHB, Clément Herbaux, CCI Pau
Béarn, Nicolas Fernandez, EDF-Obatala-Pixbynot, Association de la Vache
Béarnaise, JP Bastaert, Sergio Padura, Laurent Keller, Fondation Pommé,
Pierre Antoine, CDT64-P.Gaillard, Laurent Saint-Jean, Laurent Etchemendy,
Safran Landing Systems, Adobe Stock, Shutterstock
Impression : Imprimerie Charont - Oloron Sainte-Marie
Dépôt légal à parution (mai 2018)



La Communauté de Communes du Haut-Béarn agit pour la gestion durable des forêts : ce papier est fabriqué à partir de fibres de bois certifiées en provenance de forêts gérées selon les principes développement durable.

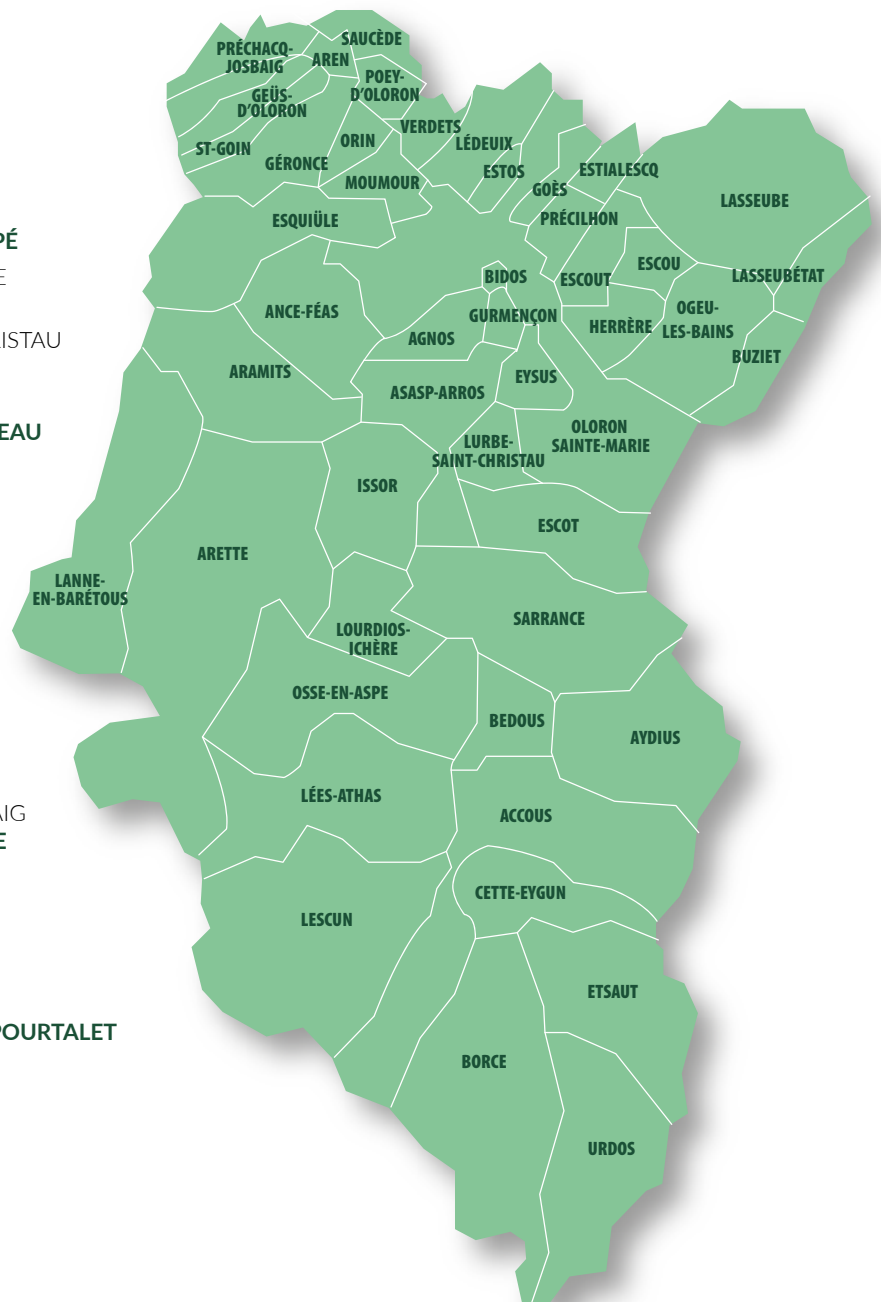


Les élus de **NOTRE*** territoire

- ACCOUS
Paule BERGÈS
- AGNOS
André BERNOS
- ANCE-FÉAS
Jean-Claude COSTE
Maire déléguée
- ARAMITS
Corinne JARGOYHEN
- ARAMITS
Etienne SERNA
- AREN
David MIRANDE
- ARETTE
Pierre CASABONNE
- ASASP-ARROS
Bernard MORA
- AYDIUS
Bernard CHOY
- BEDOUS
Henri BELLEGARDE
- BIDOS
André PAILLAS
- BORCE
Jean-Claude COUSTET
- BUZIET
Alfred MAXENTI
- CETTE-EYGUN
Jean GASTOU
- ESCOT
Alain CAMSUSOU
- ESCOU
Jean CASABONNE
- ESCOUT
Michel BARRÈRE-MAZOUAT
- ESQUIÛLE
Maryse ARTIGAU
- ESTIALESCQ
Suzanne SAGE
- ESTOS
Alain TEULADE
- ETSAUT
Élisabeth MÉDARD
- EYSUS
Marie ETCHEPARE
- GÉRONCE
Michel CONTOU-CARRÈRE
- GEÛS D'OLORON
Claude LACOUR
- GOÈS
Didier LOUSTAU
- GURMENÇON
Jean SARASOLA

- HERRÈRE
Catherine GARCÈS
- ISSOR
Cédric PUCHEU
- LANNE-EN-BARÉTOUS
Lydie CAMPELLO
- LASSEUBE
Jean-Louis VALIANI
- LASSEUBÉTAT
Aimé SOUMET
- LÉDEUX
Bernard AURISSET
- LÉES-ATHAS
Patrick MAUNAS
- LESCUN
Pierre-Félix CAUHAPÉ
- LOURDIOS-ICHÈRE
Marthe CLOT
- LURBE-SAINT-CHRISTAU
Gérard LEPRÊTRE
- MOUMOUR
Françoise BESSONNEAU
- OGEU-LES-BAINS
Michel LAURONCE
- OLORON
SAINT-MARIE
Hervé LUCBÉRIELH
- ORIN
Pierre ARTIGUET
- OSSE-EN-ASPE
Gérard BURS
- POEY D'OLORON
Élisabeth MIQUEU
- PRÉCHACQ-JOSBAIG
Dominique LAGRAVE
- PRÉCILHON
Jean-Pierre TÉRUEL
- SAINT-GOIN
Évelyne BALLIHAUT
- SARRANCE
J.-P. CHOURROUT-POURTALET
- SAUCÈDE
Martine MIRANDE
- URDOS
Jacques MARQUÈZE
- VERDETS
Christophe GUÉRY

Ci-dessous, le territoire sur lequel rayonne la Communauté de Communes du Haut-Béarn.





✕ Née de la fusion de ces quatre territoires voisins et amis que sont le Piémont Oloronais et les vallées d'Aspe, de Barétous et de Josbaig, la nouvelle Communauté de Communes du Haut-Béarn regroupe désormais, sous une même identité visuelle, un ensemble plus vaste de 33000 habitants et de ces 48 communes que je vous propose de mieux connaître en parcourant, une à une, les pages de ce magazine.



“
Vivons
ensemble
notre
territoire !

Des communes qui resteront toujours, qu'elles soient petites ou grandes, en zone de montagne ou dans le Piémont, le cœur battant de notre démocratie locale et le véritable puits de notre société.

Des communes enfin, témoins vivants de notre passé et de notre histoire, lieux de vie et de proximité d'une grande richesse, havres de bien-être et d'art de vivre, d'une extraordinaire vitalité aussi, si l'on en juge par les nombreux projets qui émergent de chacune d'entre elles.

Mais vous comprendrez mieux aussi, au travers des pages intitulées *Entreprendre et Travailler*, *Vivre et Habiter*, *Grandir*, *Découvrir et Sortir*, comment notre communauté de communes agit au quotidien pour les habitants de ce territoire, qu'il s'agisse de son action en matière de développement économique et touristique bien évidemment, mais aussi par le biais des crèches et du relais d'assistantes maternelles, de la restauration scolaire, du Contrat Local de Santé, de la gestion des déchets, des services techniques, de l'urbanisme et de l'environnement...

Sans parler bien sûr de ces grands équipements, qu'aucune commune seule ne pourrait aujourd'hui assumer, telles nos deux piscines de Lanne-en-Barétous et Oloron Sainte-Marie, ou encore la Médiathèque des Gaves, la Villa du Pays d'art et d'histoire, l'Espace Jéliote, qui proposent une offre culturelle et de loisirs de grande qualité, accessible à tous, grands et petits.

Aussi, au nom du pragmatisme et de l'efficacité collective, gardons-nous surtout de vouloir opposer communes rurales et urbaines, tellement elles sont toutes aussi incontournables qu'absolument complémentaires.

Au contraire, sans pour autant renoncer dans nos cœurs à notre légitime attachement à nos anciens territoires, et tout en s'inscrivant pleinement dans cette belle idée d'un Pays de Béarn, engageons-nous résolument vers un avenir commun, et portons tous ensemble, avec enthousiasme, ambition et fierté, mais aussi avec esprit de solidarité et sens des responsabilités, eu égard notamment à nos impératifs budgétaires, les projets en cours et à venir, pour que vive et se développe harmonieusement notre Haut-Béarn.

Bonne lecture à toutes et tous !

Daniel Lacrampe
Président

ACCOUS >> BUZIET

08

> P. 08 à P. 19
À la découverte
de nos communes



ENTREPRENDRE & TRAVAILLER

20

> P. 20 à P. 23
La Communauté de Communes
du Haut-Béarn à vos côtés pour
entreprendre & travailler ici



CETTE EYGUN >> GOÈS

24

> P. 24 à P. 35
À la découverte
de nos communes



VIVRE & HABITER

36

> P. 36 à P. 39
La Communauté de Communes
du Haut-Béarn à vos côtés pour
vivre & habiter ici



GURMENÇON >> MOUMOUR

40

> P. 40 à P. 51
À la découverte
de nos communes



GRANDIR ICI



> P. 52 à P. 55

La Communauté de Communes
du Haut-Béarn à vos côtés pour
grandir ici

52

OGEU-LES-BAINS >> VERDETS



> P. 56 à P. 68

À la découverte
de nos communes

56

DÉCOUVRIR & SORTIR



> P. 69 à P. 71

La Communauté de Communes
du Haut-Béarn à vos côtés pour
découvrir & sortir ici

69

QUIZZ



> P. 72

Connaissez-vous vraiment
votre territoire ?

72

UNE NOUVELLE IDENTITÉ



> P. 73

Découvrez la nouvelle identité
visuelle du Haut-Béarn

73



Un peu d'histoire

L'obélisque Despourrins, situé au cœur du parc Acrobranche, est un monument érigé en l'honneur de Cyprien Despourrins (1698-1759), poète béarnais né à Accous, auteur de chansons écrites en béarnais, notamment de la célèbre « Quoan bos gagna pastouréte charmante? ».








Un lieu à ne pas manquer

L'auberge du Permayou, ouverte 7 jours sur 7, est le rendez-vous de tous les amoureux de la vallée d'Aspe. Située à l'entrée du village, on peut y boire et y manger midi et soir en profitant d'une vue exceptionnelle sur le cirque d'Iseye.

ACCOUS

Accous, ancien chef-lieu de canton, est la capitale économique de la vallée d'Aspe.

-  Maire : Paule Bergès
-  Superficie : 60 km²
-  Nombre d'habitants : 460
-  Enfants scolarisés : 56
-  Site web : www.accous.fr

PROJETS ET RÉALISATIONS

Les priorités de la commune sont : la rénovation de la voirie communale, l'amélioration des conditions de travail en estive (accès, cabanes, aires de traite...), l'amélioration de l'hébergement et le développement d'une station Sport Nature.

Accous en bref

Le village est réputé pour son charme et pour ses paysages magnifiques : le Pouey, le vallon d'Aoulet, le cirque d'Iseye, le plateau de Lhers. Accous, porte d'entrée du Parc national des Pyrénées, est également fière de sa tradition pastorale toujours très présente au cœur du village et sur les plateaux. Enfin, Accous est connue dans toute la France pour son site de vol libre exceptionnel.

Vos activités économiques ?

Elles sont très variées. L'hydroélectricité (EDF), l'usine d'aluminium (Toyal), la fromagerie (Fermiers Basco Béarnais), la charcuterie (Labodega), le centre d'accueil pour handicapés, l'Intermarché et les petits commerces fournissent au total plus de 250 emplois permanents. La quinzaine d'exploitations agricoles du village permet de maintenir une activité pastorale très dynamique. En été, plus de 5000 têtes de bétail (ovins, caprins, bovins, équins) séjournent sur les 3000 ha d'estives. L'hiver, le centre d'allotement d'Accous offre la possibilité aux coopératives ovines de venir ramasser tous les agneaux nés en vallée d'Aspe. Un « poids public » permet également

de peser le bétail ou le fourrage transitant en vallée d'Aspe.

Le patrimoine de la commune ?

Accous, village classé, est réputé pour son patrimoine architectural : l'église Saint-Martin au cœur du village, la chapelle Saint-Saturnin à Jouers, ou la Chapelle Saint-Christau au fond du magnifique vallon d'Aoulet.

Les qualificatifs qui définissent le mieux votre village ?

Sport et nature : le village accueille de très nombreux touristes qui viennent profiter des multiples activités, la randonnée, l'équitation (deux centres équestres), un parc accrobranche, un skate park, un centre de loisirs Ludopia, et bien sûr son spot de vol libre et ses deux écoles de parapente.

Qu'en est-il de la vie associative ?

De nombreuses associations et clubs animent la vie du village. On peut entre autres citer : Partage et Culture qui organise tous les samedis des conférences de haut niveau. Le Pied dans l'Oreille et son festival annuel de musique. Les Phonies Bergères organisent un festival d'arts de nature et bien d'autres animations.

AGNOS

D'origine gallo-romaine, Agnos est un village actif, gâté par la nature avec deux grandes forêts, Bugangue et Labaig.

Agnos en bref

En 25 ans, Agnos a beaucoup évolué pour faire face à la demande croissante de logements. Cependant, l'amélioration du cadre de vie et la prise en considération des attentes des administrés restent un souci constant. Les lotissements communaux en sont la parfaite illustration avec des chemins piétonniers aménagés au milieu d'espaces verts, privilégiant la sécurité et la qualité de vie. La municipalité a réalisé un lotissement bioclimatique, répondant aux dernières normes de constructibilité dans le domaine Haute Qualité Environnementale (HQE). Elle a en projet une centrale photovoltaïque sur le site des Plouts.

Un peu d'histoire

Le château: les Seigneurs d'Agnos sont attestés depuis 1385 et le lieu d'implantation du château primitif était probablement sur la colline située au-dessus du château actuel. Jacob de Florence, Seigneur d'Agnos, en 1674, dit en effet posséder la maison noble seigneuriale, ainsi que « la motte où estoie bastie autrefois la maison seigneuriale ». Il est donc possible que le château actuel ait été construit en même temps que le village, puis remanié pour acquérir son apparence XVII^e à l'époque de Jacob de Florence.

À voir

La forêt communale d'Agnos : elle occupe une surface totale de 205 hectares répartis sur Agnos (68 hectares), les syndicats forestiers de Bugangue (65 hectares) et Labaig (71 hectares). Les essences forestières sont essentiellement composées de hêtres, chênes résineux, frênes et feuillus divers.

Maire : André Bernos
Superficie : 9,18 km²
Nombre d'habitants : 1022
Enfants scolarisés : 67
Site web : www.agnos.fr



ASSOCIATIONS QUI ANIMENT LE VILLAGE ?

Agnos dispose d'une vie culturelle et associative bien fournie avec l'association des chasseurs, l'aéromodélisme, l'association des parents d'élèves, le Basket Club Haut-Béarn, la bibliothèque, le comité des fêtes, l'école de tennis de table.

À faire

Sur Agnos, trois itinéraires de randonnées sont balisés : Agnos-Camp de César, Agnos Labaig et la boucle V.T.T. de Bugangue.

Les lieux qui comptent à Agnos ?

Le château, la mairie, le lavoir, l'église au clocher trinitaire, la salle polyvalente, l'arboretum, le jardin de Bachague, la sculpture monumentale.

Saviez-vous ?

Quelques vestiges antiques furent trouvés au Camp de César sur lequel vient buter la forêt. On parle aussi d'une grotte qui selon la légende aurait servi de refuge aux curés et aux nobles, qui y accouraient en cas de danger.





Un peu d'histoire... et de légende

On trouve à Féas, une motte féodale et la trace d'un ancien castéra. À Ance, le camp protohistorique, avec ses monolithes du « Jardin des fées » au Soum de l'Ombret (562 m) possède une légende selon laquelle des fées y auraient élu domicile après avoir déplacé les énormes rochers.



Saviez-vous ?

Féas est la patrie du champion de rugby Robert Paparemborde.

ANCE-FÉAS

Maire : Jean-Claude Coste
 Maire déléguée : Corinne Jargoyhen
 Superficie : 24 km²
 Nombre d'habitants : 642
 Enfants scolarisés : 35



Notre commune, fruit de la fusion de nos deux villages en 2017, a de la ressource. Une belle dynamique est en place et le cadre de vie est toujours aussi superbe.

Ance-Féas en bref

Le 1^{er} janvier 2017, les communes d'Ance et de Féas se sont regroupées pour former la première commune nouvelle du Département. Notre village est la véritable porte d'entrée de la vallée de Barétous. Ance et Féas forment une seule et même commune, toute en colline et en verdure.

derne et lumineux. Le restaurant propose une cuisine traditionnelle et une très belle terrasse. Chez Zélie, c'est aussi un point poste, un dépôt de pain et de journaux et la location de deux chambres d'hôtes labellisées « Tourisme et Handicap ». 2017 a aussi vu la création d'un city stade.

Les dernières réalisations ?

En 2017, la rénovation du multiple rural Chez Zélie a apporté une bouffée de dynamisme dans le village. Cet établissement, entièrement rénové, offre un cadre mo-

D'où vient votre nom ?

Féas apparaît en 1343 sous le nom de Héas, signifiant en béarnais « hias », prairies à foin, pacages. Ance provient d'« antso » qui signifie hauteur.



ARAMITS

Maire : Étienne Serna

Superficie : 29,55 km²

Nombre d'habitants : 710

Enfants scolarisés : 50



Aramits est située au cœur de la vallée de Barétous, au carrefour entre le Haut-Béarn et la Haute-Soule, au pays des Mousquetaires.

Aramits en quelques mots

Ancien chef-lieu de canton, le village dynamique et accueillant offre un cadre de vie paisible et propose de nombreux services, commodités et animations. C'est un village où il fait bon vivre pour les différentes générations. De nombreuses activités sont proposées et l'accueil multigénérationnel est assuré (crèche, école, EHPAD).

Vos projets et réalisations entre 2015 et 2020-2025 ?

Citons entre autres l'accompagnement pour la réhabilitation de l'EHPAD et de la nouvelle crèche, ainsi que les aménagements du centre-bourg.

Un coup d'œil sur le patrimoine ?

Le seul vestige subsistant de l'ancienne abbaye laïque est un portail à bossage du XVII^e siècle qui jouxte l'église Saint-Vincent du XIX^e siècle.

La vieille église a été démolie en 1880 puis reconstruite par l'architecte palois Gabriel Serres en 1884. De facture romano-byzantine, elle conserve en ses murs un ensemble de peintures datées de la fin du XIX^e siècle.

Ce qui symbolise le mieux Aramits ?

La devise des Mousquetaires: « Un pour Tous et Tous pour Un » pour l'esprit de solidarité et d'entraide de notre village.

Qu'en est-il de la vie associative dans votre commune ?

Elle est dense, avec quinze associations qui animent régulièrement le village, dont un club de rugby dynamique, évoluant en fédérale 3, qui fêtera ses 50 bougies cette année. Les soirées pastorales en juillet-août, la Cyclo sportive La Pierre-Jacques fin juillet, la Fête des Bergers le troisième week-end de septembre, sont les principaux temps forts.



ACTIVITÉS ÉCONOMIQUES

L'activité pastorale est encore présente avec les exploitations principalement en bovins viande et ovins lait. Une grande surface, un EHPAD, une fromagerie ainsi qu'une douzaine d'artisans permettent de générer des emplois sur la commune. L'activité touristique est également très présente avec un centre d'activités motorisées de plein air ainsi qu'un accrobranches, bien connu, et un paintball. Un camping, des gîtes ou chambres d'hôtes permettent un accueil en hébergement de qualité.

Saviez-vous ?

Signification du nom de votre commune : son nom béarnais est Aràmits. Pour Brigitte Jobbé-Duval, l'origine du toponyme est basque, de aran (vallée) et -itz (suffixe locatif et collectif), donnant « lieu des vallées » ou « confluent ».

Un lieu à ne pas manquer ?

Les différents points de vue depuis les hauteurs du village avec les circuits de randonnées.

“

Une bonne table dans le coin

« Le Petit Cayolar », le bar-brasserie-pizzeria au centre du village avec des assiettes gourmandes et un accueil chaleureux.

Un peu d'histoire

Aramits est indéniablement le berceau de la famille du Mousquetaire Henry d'Aramitz, abbé laïc du lieu, né vers 1620, qui a inspiré « Aramit » popularisé dans le roman d'Alexandre Dumas « Les Trois Mousquetaires ».



AREN

Aren est située au cœur d'un méandre du gave d'Oloron, à mi-chemin d'Oloron Sainte-Marie et de Navarrenx.

Aren en bref

Notre bourg rural au patrimoine restauré est à moins de dix minutes par la route départementale de tous les services. Ce cadre de vie explique certainement la croissance démographique que nous connaissons (+ 20% d'habitants entre 2009 et 2014).

Un point sur l'économie ?

Aren est à dominante rurale et agricole avec ses élevages de porcs, de canards gras et de bovins viande. Les cultures de céréales et kiwis sont également présentes. Le village compte une activité de transformation (conserverie de porc), plusieurs artisans (charpentier-couvreur, plombiers, maçon). Un camping, des gîtes et le bistrot du village contribuent aussi à la vie économique.

Votre patrimoine ?

Le château d'Aren est remarquable. Son origine remonte au XI^e siècle. Le plus grand attrait de cette ancienne demeure seigneuriale est, sans aucun doute, la peinture murale qui orne un de ses murs. Elle date du XV^e siècle et représente deux jeunes gens. En 1978, le château était voué à la destruction; Monsieur Pendaries l'a alors racheté et a entrepris de le restaurer. Grâce à sa générosité, le château a été sauvé. Il est classé Monument Historique.

Les incontournables...

Aren a de la ressource et compte bien des centres d'intérêt: le château, l'église (X^e-XI^e siècles), la salle communale et la bibliothèque, la maison des associations, le bistrot communal, les terrains de sports (basket, football), boulodrome et aire de jeux enfants, nos deux aires de pique-nique (bord du gave et RD 936), le GR 78 (Voie du Piémont pour Compostelle), les sentiers de randonnées communaux, la forêt communale.



Maire : David Mirande

Superficie : 7,39 km²

Nombre d'habitants : 260

Enfants scolarisés : 62

PROJETS ET RÉALISATIONS

Nous avons réhabilité deux logements communaux et acquis un terrain constructible avec l'EPFL Béarn Pyrénées dans l'optique de réaliser, en 2018, une extension du bourg par un lotissement communal.

2018 et 2019 verront l'aménagement et la sécurisation des rues du centre-bourg et de la place du château. 2019 sera consacrée à la réhabilitation et à l'extension de la station d'épuration.

Saviez-vous ?

Aren signifierait probablement « domaine d'Arrius » ou Arennius du nom d'un ancien propriétaire terrien.

La vie associative d'Aren

Trois associations dynamiques animent le village : le comité des fêtes, Eths Taloussès et la bibliothèque de Josbaig.




Un lieu à ne pas manquer

La place du château avec le bistrot situé sur le GR 78 et le bord du gave « La Naoü » près du camping.

Un peu d'histoire

Le bac à Aren : à l'origine, la nau était un passage à gué utilisé par les populations locales, permettant ainsi à tout un chacun de traverser le gave. Vers 1150, les moines de Lucq de Béarn ont édifié un moulin sur la rive droite du gave d'Oloron, actuel territoire de Saucède. Les échanges entre les deux rives motivèrent la création d'un bac réalisé en 1350. Cette grande barque traversait depuis la plage actuelle du gave à Aren vers le moulin de Saucède. Le bac reliant les deux villages fut très utilisé jusqu'à la Seconde Guerre Mondiale.



Un peu d'histoire

La survivance du plus vieux traité de paix européen, la Junte de Roncal, datant de 1375 est le fait majeur de l'histoire de la commune. Il s'agit d'un accord de paix ayant mis un terme à des affrontements entre les bergers de Barétous et ceux de Roncal. Aujourd'hui, chaque 13 juillet, cet événement, haut en couleur, célèbre l'amitié franco-espagnole.

À voir, à faire






La Maison du Barétous. Ce musée retrace au travers de huit salles, l'histoire de la vallée.

L'objet qui symbolise le mieux Arette

La sculpture, inaugurée récemment, représentant le clocher d'Arette coupé en deux tel qu'il l'était le lendemain du séisme du 13 août 1967.

ARETTE

Arette est connue pour sa station de ski de La Pierre Saint-Martin mais aussi pour le séisme du 13 août 1967 qui reste le dernier grand tremblement de terre en France.

-  Maire : Pierre Casabonne
-  Superficie : 92,5 km²
-  Nombre d'habitants : 1 045
-  Enfants scolarisés : 68
-  Site web : www.arette.lapierrestmartin.fr

PROJETS ET RÉALISATIONS

Que ce soit pour le ski avec l'association La Pierre Handi Pyrénées ou le parapente avec Han'Vol, Arette est reconnue pour fournir aux personnes handicapées les conditions idéales de pratique des sports de plein air. La municipalité entend conforter encore davantage, dans les mois à venir, cette singularité. Un véritable centre de loisirs ouvert à tous est en projet. Encadrés par des professionnels de différentes disciplines, les handicapés pourront goûter aux joies des activités de pleine nature.

Arette en quelques mots

Avec une agriculture vivante, une vingtaine d'activités de pleine nature praticables tout au long de l'année, Arette est labellisée Station Verte (village) et Flocon Vert (station). De plus, nous sommes très attentifs à notre environnement naturel exceptionnel.

Pouvez-vous nous présenter vos activités économiques ?

Tout d'abord, l'activité ski de la station de La Pierre Saint-Martin avec 150 000 journées / ski en moyenne par saison. La production fromagère, issue des estives de La Pierre Saint-Martin, fait aujourd'hui de ce lieu le premier site pyrénéen en termes de volume. Une vingtaine d'artisans et tout autant de commerçants présents sur la commune attestent également d'une réelle activité, sans compter la quinzaine de professionnels de santé

qui font que la commune offre la quasi-totalité des services.

Qu'en est-il de la vie associative ?

Elle est particulièrement riche sur le plan sportif (pelote, ski, judo, badminton, spéléologie, moto) et culturel (bibliothèque, association patrimoine, mousquetaires du Béarn, musique, théâtre) mais aussi au niveau du lien social (ADMR, la Pierre Handi Pyrénées, Han'Vol, SLA, comité des fêtes, club des aînés ruraux) et de l'environnement (AAPPMA, ACCA, Sauvegarde du site de la Pierre Saint-Martin).

Un lieu à ne pas manquer ?

Le quartier La Mouline, cher à Nelson Paillou, Président du Comité Olympique Français, inhumé à Arette, où se déroule chaque année, à la mi-août, l'épreuve moto de la Montée Impossible sur une pente de 210 m particulièrement raide.



Un peu d'histoire

Dans les temps anciens, les femmes qui n'arrivaient pas à avoir d'enfant venaient se frotter le ventre sur le rocher Saint Nicolas, symbole de fécondité.

Un lieu à ne pas manquer

Le tour du Castet: belvédère et table d'orientation, circuit découverte de la vache béarnaise.

“

Saviez-vous?

Il existait une ancienne fabrique de boutons et de chapelets en buis.

ASASP-ARROS

Au pied des montagnes et en bordure du gave d'Aspe, Asasp-Arros est un village vivant, très prisé des amateurs de nature, de randonnées et de pêche.

Maire: Bernard Mora 🧑

Superficie: 23,6 km² 📏

Nombre d'habitants: 496 🧑

Enfants scolarisés: 61 🎒

avec Lurbe-Saint-Christau et Escot

Site web: www.asasp-arros.fr @

LA VIE ASSOCIATIVE D'ASASP-ARROS

Les associations sont nombreuses et variées: le club de rugby, le club de basket, l'ACCA (chasse), l'Asasp-Animation (chorale), le comité des fêtes, l'Asaspoise (organisation de trail), l'ARDA (lutte pour la déviation des villages) le Montagn'Arc (chasse à l'arc), les parents d'élèves.

Asasp-Arros en bref

Asasp-Arros, village rural de montagne, situé à l'entrée de la vallée d'Aspe et au carrefour des vallées d'Aspe, d'Ossau et du Barétous, maintient son activité économique en proposant aux habitants différents commerces.

Pouvez-vous nous présenter vos activités économiques?

Asasp-Arros est un village actif avec les carrières, la centrale hydroélectrique EDF, une boucherie, la vente de produits à la ferme, un bar, un camping et plusieurs artisans (plombier, charpentier, maçon, serrurier forgeron, maréchal-ferrant).

Vos projets et réalisations entre 2015 et 2020-2025?

Nous avons acquis et rénové des bâtiments d'un ancien centre PEP pour y réaliser trois entrepôts pour des artisans, une salle pour l'association de chasse et une villa louée à des particuliers. Les abords du Lac du Saillet ont été en partie aménagés.

Autre dossier majeur, la réalisation d'un lotissement communal: une première tranche permettant de mettre à la vente six lots s'est achevée en 2017. Une fois ces lots vendus, le projet portera sur la réalisation d'une deuxième tranche qui comportera neuf lots supplémentaires.

Quel est le patrimoine remarquable?

On peut se promener autour de l'enceinte du Castet et découvrir des vaches béarnaises. Il ne faut pas manquer les églises Saint-Vincent d'Arros et son plafond de bois classé et Saint-Jean l'Évangéliste d'Asasp et ses retables. L'ancien lavoir est aussi plein de charme, tout comme la maison médiévale et le chapiteau antique à Arros.

L'objet qui symbolise le mieux votre commune?

Un ballon, pour les associations de rugby et de basket, et une trompe de chasse, pour l'ACCA, qui sont des associations actives et très impliquées sur la commune.

AYDIUS

Aydius est un petit village de la vallée d'Aspe, accroché à flanc de montagne, au milieu d'un cirque verdoyant.

Maire: Bernard Choy 
Superficie: 34,72 km² 
Nombre d'habitants: 111 
Enfants scolarisés: 22 
Site web: www.aydius.com 

Présentez-nous votre commune en quelques lignes

Nous sommes un village de bergers et de chevriers par tradition. Aydius comptait plus de 950 habitants au milieu du XIX^e siècle, avec quatre bistrotts et deux écoles. Depuis les années 1970, où l'on ne dénombrait plus que 45 habitants, la population remonte chaque année pour atteindre 111 habitants aujourd'hui.

Pouvez-vous nous présenter l'économie de la commune ?

Elle est essentiellement orientée vers l'agriculture et l'élevage. Aydius compte deux bergers et trois chevriers qui produisent leurs fromages fermiers ainsi que des éleveurs de brebis laitières et de vaches à viande en estives. Un artisan couvreur et un accompagnateur montagne sont aussi installés.

L'économie de la commune est aussi de plus en plus touristique avec la présence de l'Auberge des Isards, de treize meublés de tourisme et de deux activités de chambres d'hôtes, pouvant accueillir en totalité 101 personnes.

Votre patrimoine ?

Le bourg est regroupé autour de l'église Saint-Martin (XIV^e et XV^e siècles). Elle est inscrite au titre des Monuments Historiques. Aydius possède aussi un petit patrimoine bâti remarquable: lavoir et abreuvoir de la fontaine d'Acot, lavoir et fontaine des Crets, croix de mission à proximité d'Acot, croix de mission de la place Minvielle... Ainsi que d'anciens bains désaffectés depuis 1944, les Bains de Chichit.

PROJETS ET RÉALISATIONS

La commune a inauguré l'Auberge des Isards en mai 2016, avec ses six chambres, son restaurant de cuisine traditionnelle et sa partie services divers.

En 2017, une aire de jeux et une piste de pétanque ont été créées à proximité de l'auberge et treize circuits de randonnées ont été aménagés. Un sentier d'interprétation des richesses patrimoniales du village est en cours de réalisation. Il abordera l'histoire du village, ses personnages illustres, et intégrera la découverte des anciens Bains de Chichit.

Saviez-vous ?

La commune compte quatre associations: le comité des fêtes, les Chasseurs du Mailh Massibé, les Pêcheurs du Gabaret et la Bibliothèque Au Plaisir de Lire.

“

Un lieu à ne pas manquer

L'Auberge des Isards et les itinéraires de randonnées, trail et VTT, pour tous niveaux.

Un personnage illustre ?

Notre village, dont l'histoire est marquée par le pastoralisme et la transhumance, a connu un personnage illustre, Pierre Loustaunau (1754-1841). Parti chevrier communal à Bordeaux avant la Révolution, il s'embarqua pour les Indes, y fit fortune et devint même Rajah de Sikandrah. Revenu en France au moment de la Révolution, ruiné, il finira ses jours au Liban avec la célèbre espionne Lady Stanhope.





À voir, à faire à Bedous ?

Le marché le jeudi matin, la table d'orientation au Nord-Est du bourg, le plateau d'Ourdinse et les circuits de randonnées inscrits dans le PLR, le point pêche...

Où manger ou boire un verre ?

Aux restaurants Le Mayabor et La Terrasse. Au café-snack L'Escala, au salon de thé Face à la Mer et au café L'Encantado.

“ Saviez-vous ? ”
Le nom de Bedous désigne un lieu où il y a des bouleaux.

BEDOUS

Située dans un cadre privilégié, Bedous est une commune qui a conservé tout son charme ainsi qu'une vitalité sociale et économique.

Maire: Henri Bellegarde



Superficie: 11,7 km²



Nombre d'habitants: 600



Enfants scolarisés: 70



PROJETS ET RÉALISATIONS

Entre autres projets, nous avons ouvert un espace de télétravail de 145 m² réunissant des ressources, le très haut débit et des services partagés pour pouvoir travailler à distance. Ce lieu renforcera l'attractivité du territoire. La reconquête du centre-bourg avec son corollaire, la requalification du bâti ancien et la revitalisation commerciale sont également à l'ordre du jour ainsi que le développement du quartier de la gare suite à la remise en circulation du train en vallée d'Aspe.

Bedous qui es-tu ?

La commune bénéficie du maintien des principaux services et de petits commerces de proximité et profite d'une légère croissance démographique depuis quelques années.

Pouvez-vous nous présenter vos activités économiques ?

Les services, l'agropastoralisme ainsi que le tourisme restent les activités stratégiques de la commune dans une vallée préservée. Notre village compte aussi quelques artisans, principalement dans le domaine du bâtiment et des travaux publics. Les commerces de proximité (boucherie-charcuterie, boulangerie, bars-restaurants, épicerie, fromages, produits régionaux) connaissent un vrai succès.

Un personnage illustre ?

Pierre Laclède (1729-1778) est né à Bedous. En 1764, il mène un groupe de colons français aux États-Unis et crée une société qui possède l'exclusivité du négoce des fourrures dans le Haut Mississippi et le

Missouri. Il fonde la ville de Saint Louis, ainsi nommée en l'honneur de Louis XV. Un quartier de cette ville porte aujourd'hui son nom.

Le patrimoine de la commune ?

L'église Saint-Michel du XIV^e siècle; la chapelle Saint-Jean du XII^e siècle au quartier Orcun, remarquable pour son mobilier religieux et classée monument historique; le château Fenart du XIV^e siècle; le manoir dit château Lassalle du XVII^e siècle; la maison Laclède du XVIII^e siècle; les moulins à farine du XV^e et du XVI^e siècle. La salle polyvalente d'Aspe et le mur d'escalade, le stade Pierre Leyrat, le fronton récent.

Qu'en est-il de la vie associative à Bedous ?

Les nombreuses associations constituent un lien social fort et indispensable à notre commune. Le développement et la notoriété de Bedous et de notre vallée sont très bien soutenus par le dynamisme des associations, la motivation et l'implication de leurs bénévoles.

BIDOS

Notre village a connu une croissance constante depuis l'implantation de l'usine Messier. Au pied des Pyrénées, la qualité de vie y est préservée.

Maire : André Paillas

Superficie : 1,36 km²

Nombre d'habitants : 1189

Enfants scolarisés : 85

Site web : www.bidos.fr



Bidos en quelques mots

D'un village de 200 âmes en 1900, nous sommes passés aujourd'hui à 1 189 personnes. Ce développement est dû à l'implantation de l'usine Messier, en 1938, devenue Safran Landing System, leader mondial des fonctions d'atterrissage et de freinage pour avions. Bidos est aussi animé par des associations qui contribuent à son rayonnement et par son école qui assure les apprentissages de nos petits et donne vie au village.

Qu'en est-il de l'activité de la commune ?

Le village est dynamique de par sa volonté d'accueillir et de permettre aux entreprises, aux services de proximité ainsi qu'aux services à la personne, de se développer. Outre le groupe Safran, les usines de tissage Lartigue (depuis 1910), ainsi que tous les commerces de proximité, à l'exemple des salaisons Loge ont contribué à l'accroissement démographique de la commune.

Quels sont les lieux qui comptent ?

Notre village est doté de tous les équipements dont une très belle salle des sports, que nous sommes en train de rénover et où l'on peut pratiquer de nombreuses activités, telles que le basket-ball, le tennis et le volley-ball. Les vide-greniers y sont également de coutume pour les associations ; la municipalité et le comité des fêtes y organisent aussi des spectacles. Côté sports d'extérieur, outre les trois terrains de tennis, la commune dispose d'un terrain de football à sept, d'une aire de pétanque à huit jeux, ainsi que de deux aires de jeux pour les petits de 2 à 12 ans. D'autre part, le complexe municipal, composé de différentes salles dont la plus importante, la salle de réception, accueille de nombreux événements de particuliers et d'entreprises.



Une bonne table dans le village

Le restaurant La Ciboulette qui propose aussi son service traiteur.

PROJETS ET RÉALISATIONS

Le village a vu son cœur de bourg rénové en termes de voirie, de sécurisation des trottoirs, d'enfouissement des lignes électriques et dans la construction de lotissements. Nous avons voulu garder l'âme du village, dans un décor de carte postale, pour le bien-être de ses habitants. Dans un souci d'améliorer le cadre de vie des Bidosiens, nous avons intégralement refait les deux aires de jeux, tout à fait sécurisées pour les plus jeunes et permettant aux parents de tisser des liens. La commune s'est rendue propriétaire du presbytère qui sera rénové.

Saviez-vous ?

Outre son service de blanchisserie et d'entretien des espaces verts, l'ADIAPH propose un service de restauration ouvert à tous le midi.



BORCE

Le village est riche d'un patrimoine très ancien et connu de tous pour son Parc'Ours. L'été, nos fêtes sont belles et attirent de plus en plus de monde.

Borce en bref

La commune s'étend en rive gauche du gave d'Aspe, depuis sa source située au « Pas d'Aspe » jusqu'au Tuquet, soit sur 62 km². Elle possède plusieurs hameaux: Biella, Ayriré, Aubise, Bérat du bas, Bérat du haut, Sayerse, les Forges d'Abel. Le bourg, avec ses maisons anciennes et ses jardins en espaliers, est plein de charme. Borce surplombe le gave d'Aspe et semble se mettre à l'abri, protégé par la majestueuse « pène » d'Udapet.

Le patrimoine de Borce ?

Les quatre fontaines de Borce offrent une eau naturelle des plus fraîches descendant de la source de Cap d'Esque. Traversé par la voie romaine, devenue chemin de Saint-Jacques-de-Compostelle, le village de Borce présente de nombreuses curiosités architecturales remarquables sous forme de bâtiments très anciens, tels que l'hôpital de Saint-Jacques-de-Compostelle sauvé et restauré en 1998 avec son ancienne chapelle mise en valeur. La maison forte du XIII^e siècle, sauvée et restaurée en 1992 puis devenue la mairie. La maison de Bernard de Salefranque, Notaire Royal sous Jeanne d'Albret avec son remarquable écusson, ses fenêtres à meneaux, ses sculptures sur les chambraves de la fenêtre nord. La maison Tarras et sa petite tour. Une aire de jeux toute neuve, un terrain de tennis, une maison pour tous, un fronton mur à gauche ouvert.

Qu'en est-il de la vie associative dans votre commune ?

Notre comité des fêtes organise en plus des fêtes de juillet qui connaissent un vif succès, un marché artisanal estival.

Maire: Jean-Claude Coustet

Superficie: 62 km²

Nombre d'habitants: 150

Enfants scolarisés: 10

Site web: www.borce.fr



“

Un lieu à ne pas manquer ?

Le parc animalier Parc'Ours, pour la découverte de la faune locale et, plus largement, Pyrénéenne.

À voir aussi...

À la période des fêtes de fin d'année, la décoration du village est réalisée par les enfants et les habitants du village. On peut visiter Borce le jour mais aussi à la tombée de la nuit pour voir les lumières !

NOS ACTIVITÉS ÉCONOMIQUES

Un commerce « Le Communal » (bar, épicerie, Internet), vous accueille avec Sidonie et son excellent fromage de chèvre ou de brebis provenant des estives alors qu'un bon feu avec le hêtre de l'Esterré vous réchauffe lors de votre descente du GR 10. La commune dispose également de plusieurs gîtes ruraux et de chambres d'hôtes.



Des lieux à ne pas manquer ?

La ferme équestre Attelagie. Les randos pédestres et VTT sur les nombreux sentiers au bord du gave et sur les chemins ruraux.



“


À voir

Le mémorial des Guérilleros, œuvre unique réalisée par le sculpteur Louis Lera, fils de républicains espagnols.

BUZIET

Buziet affiche un joli dynamisme économique et la commune porte plusieurs projets.

Maire: Alfred Maxenti 

Superficie: 8,18 km² 

Nombre d'habitants: 521 

Enfants scolarisés: 46 

Site web: www.buziet.fr 

PROJETS ET RÉALISATIONS

Deux grands projets ont vu le jour en 2017. La première réalisation est la réhabilitation de la salle communale permettant d'accueillir les associations et les particuliers pour des événements festifs ou des réunions. Cette salle a été baptisée l'Ostalet, ce qui signifie la « petite maison ». La deuxième réalisation est l'agrandissement du cimetière et la création d'un columbarium. Notre futur projet est l'aménagement de jeux extérieurs et ludiques à la place du fronton.

Pouvez-vous nous présenter vos activités économiques ?

Le secteur d'activité principal de notre commune est l'agriculture et surtout l'élevage: douze exploitations agricoles y sont installées dont six pratiquent la vente directe. Il est facile à Buziet de s'approvisionner en fromage, miel et légumes! On peut même apprendre l'attelage équestre, une discipline assez rare...

Ce n'est pas tout. Neuf artisans du bâtiment offrent leurs services: deux électriciens, un plaquiste, un plombier, un charpentier, un menuisier-ébéniste, un peintre, deux « multiservices » pour toute sorte de bricolage, dont le sablage pour un. Un artisan-créateur (laine mohair) commercialise ses ouvrages. Buziet abrite aussi un mécanicien-automobile. N'oublions pas de mentionner deux entreprises plus importantes: l'une du secteur des transports et l'autre dans le paysage et l'entretien d'espaces verts. Dans le domaine des services à la personne, cinq assistantes maternelles proposent de garder les enfants.

Le patrimoine de la commune ?

L'église avec son retable de Saint-Roch du XVII^e siècle. Le fronton et le terrain de pétanque. L'école, deux appartements, la maison Estrate et la salle l'Ostalet.

L'objet qui symbolise le mieux Buziet ?


L'aspirail. Nous en avons deux ou trois sur la commune. C'est une ouverture pratiquée sur les conduites d'eau permettant de donner passage à l'air (comme un mini château d'eau). Ainsi l'eau était amenée de la source à la fontaine et jusqu'aux abreuvoirs, avec une pression suffisante.

Qu'en est-il de la vie associative ?

Le comité des fêtes s'est reconstitué et grâce à sa motivation, les fêtes sont revenues dans le village.

À savoir ?

N'hésitez pas à vous renseigner auprès de la Mairie pour connaître les tarifs de l'Ostalet. Ainsi, vous pourrez louer la salle communale pouvant accueillir jusqu'à 49 personnes.



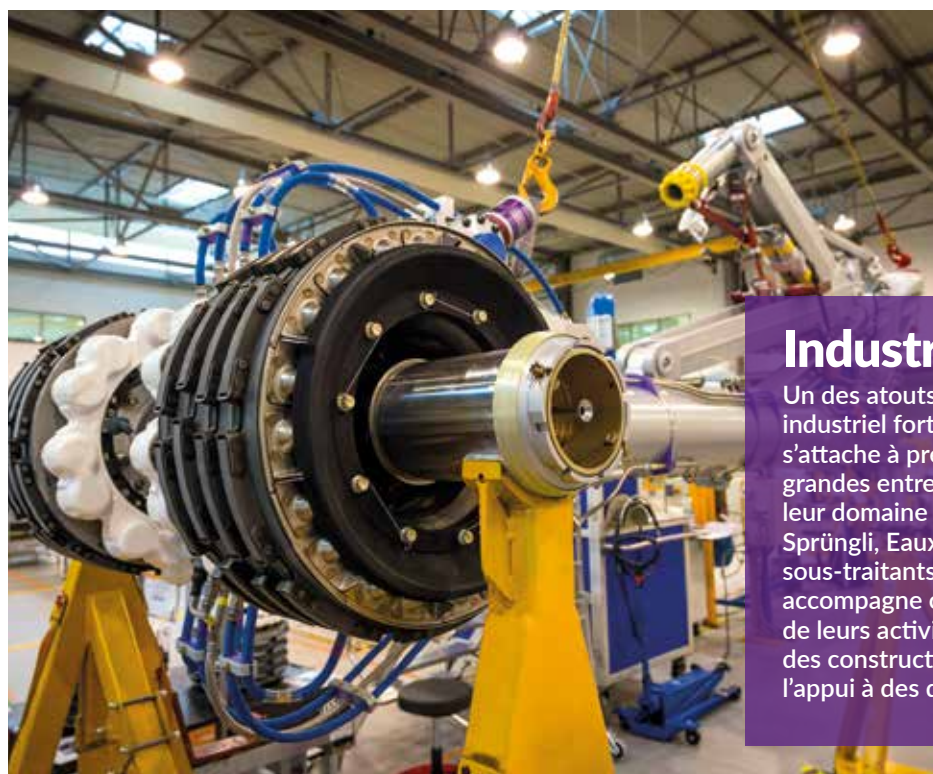
à vos côtés pour...

ENTREPRENDRE ✖ & travailler ici

L'activité économique fait de ce territoire un lieu attractif. La Communauté de Communes du Haut-Béarn représente 3 798 établissements qui emploient environ 9 600 salariés. Ce tissu fait l'assise du pôle économique du territoire et suscite des installations résidentielles nouvelles. Activités industrielles, commerces et services, administrations publiques ou secteurs de l'enseignement, de la santé et de l'action sociale, agriculture et tourisme constituent les maillons forts de l'économie du Haut-Béarn.

Emploi territorial

La communauté de communes travaille en lien étroit avec l'État et la Région pour identifier les problématiques spécifiques et mettre en œuvre des solutions sur mesure, dans le cadre du Contrat Aquitain pour le Développement de l'Emploi Territorial (CADET). Des collaborations renforcées sont aussi nouées avec les chambres consulaires et l'Union des Industries et des Métiers de la Métallurgie. Via la convention « Une rivière, un territoire, vallées des Pyrénées », signée fin 2015 avec l'Agence EDF, l'objectif est de contribuer à la création de valeurs et d'emplois dans le territoire, notamment dans le domaine industriel.



Industrie

Un des atouts du territoire réside dans l'ancrage industriel fort que la communauté de communes s'attache à préserver. Il se caractérise par de grandes entreprises, donneurs d'ordres dans leur domaine (Safran Landing Systems, Lindt et Sprüngli, Eaux d'Ogeu...) et un large réseau de sous-traitants. La communauté de communes accompagne ces industriels dans le déploiement de leurs activités, des demandes d'urbanisme pour des constructions ou extensions de locaux, jusqu'à l'appui à des demandes de subventions.





Commerce et artisanat présents à Oloron Sainte-Marie

Oloron, ville-centre, présente une force commerciale de proximité complétée par un réseau de grandes et moyennes surfaces en périphérie. En parallèle, le secteur artisanal orienté sur les secteurs du bâtiment, de l'art, de la gastronomie ou encore les activités textiles (fabrication de bérets et de linge basque), représente une réelle force pour notre territoire.



... mais aussi dans les communes rurales

Le reste du territoire est maillé par des bourgs disposant de commerces et d'artisans : Arette, Lasseube, Bedous, Ogeu-les-Bains...



Office de Commerce et de l'Artisanat du Piémont Oloronais

Cette association, soutenue financièrement par la Communauté de Communes du Haut-Béarn, a pour vocation de fédérer l'ensemble des artisans et des commerçants du territoire. L'objectif est de favoriser le développement et l'attractivité, notamment par des actions de communication et de promotion.





Centre de collecte

Dans sa démarche de soutien à la filière agricole, la CCHB a tout d'abord repris l'abattoir en 2003 afin de le moderniser et de l'ancrer sur le territoire comme outil de proximité à destination des éleveurs locaux. Cet équipement est dédié à l'abattage d'animaux de boucherie : bovins (24 %), veaux (26 %) et porcs (50 %).

En lien avec l'abattoir, et toujours dans le souci de répondre aux attentes des éleveurs locaux, la communauté de communes a investi dans la construction d'un centre de collecte. Ouvert en 2015, il est situé sur la commune de Lédeux et fonctionne en réseau avec les autres centres d'allotement du territoire. Cet outil, dédié au rassemblement des agneaux a été créé dans le but de maintenir et de consolider la filière ovine essentielle au territoire.



Soutien aux associations agricoles

La communauté de communes accompagne des porteurs de projets collectifs par des conseils techniques, de la mise en réseau, voire de manière exceptionnelle, par des moyens financiers : service de remplacement agricole pour maladie/accident/décès, aide à la structuration de filière, sauvegarde de la vache béarnaise, lutte contre le cynips du châtaigner...





13 Parcs d'activités

La Communauté de Communes du Haut-Béarn compte 13 parcs d'activités qui maillent l'ensemble du territoire. Elle assure l'aménagement, l'extension et l'organisation de ces zones. Le but est d'offrir des possibilités d'implantation adaptées aux besoins d'entreprises artisanales, commerciales ou industrielles.



Accompagnement des entrepreneurs

L'action économique de la CCHB se traduit aussi par l'accompagnement des entrepreneurs dans leurs projets : soutien et conseil pour la création, reprise ou développement d'activités, aide au montage de dossiers, recherche de locaux ou de subventions.



Soutenir le développement local





Le programme LEADER Haut-Béarn accompagne des projets de proximité portés par des acteurs locaux. Il contribue à faciliter l'émergence de projets novateurs en lien avec les ressources naturelles, culturelles et humaines du territoire. Il s'adresse aussi bien aux porteurs de projets publics que privés (associations, syndicats, groupements...).



Une pépinière pour les créateurs

Basée à Oloron Sainte-Marie, La Pépinière a pour objectif de faciliter la création d'entreprises en apportant un soutien financier : location de locaux adaptés aux activités tertiaires et artisanales, bureaux individuels ou ateliers à des tarifs privilégiés. L'intérêt de cette structure réside avant tout dans l'accompagnement global dont peuvent bénéficier les créateurs d'entreprises : services partagés (accueil, téléphonie, internet...), soutien méthodologique, prestations de conseils, échanges avec d'autres créateurs...

CETTE-EYGUN

Maire: Jean Gastou 
Superficie: 18,94 km² 
Nombre d'habitants: 68 
Enfants scolarisés: 4 



Notre village paisible, en vallée d'Aspe, est réputé pour ses randonnées.

Présentez-nous votre commune en quelques lignes

La commune de Cette-Eygun est composée de deux bourgs. Le village d'Eygun au bord de la RN 134 et le village de Cette (route géologique) à flanc de montagne, qui bénéficie d'une vue panoramique allant du Pic d'Anie jusqu'à l'Espagne. Eygun est construit autour de sa fontaine (eaux bienfaisantes).

Pouvez-vous nous présenter vos activités économiques ?

Sont présents sur le village trois exploitations agricoles, un hôtel-restaurant, trois chambres d'hôtes dont une qui fait également table d'hôtes.

Quel patrimoine est à voir sur la commune ?

Il faut se rendre à l'église Saint-Pierre de Cette, elle date du XIII^e siècle et à l'église Saint-Barthélémy d'Eygun.

PROJETS ET RÉALISATIONS ENTRE 2015 ET 2025

Nous prévoyons la réhabilitation du centre-bourg dans le village d'Eygun.



Un lieu à ne pas manquer

Nous vous conseillons de visiter l'église de Cette, de vous rendre sur le site panoramique de Pene Blanque et de Narbiza. La randonnée pédestre à Narbeze (Pic d'Anchet) est aussi fortement recommandée.



À voir, à faire

La chapelle du Pont d'Escot construite en l'honneur de la Vierge Marie qui, dit la légende, a protégé la vallée d'Aspe de la peste. La reproduction de la plaque romaine. Le pic de Roumendarès. La cabane de Guiche dans le quartier des Plous, très ensoleillé, même en hiver, très prisé pour une petite randonnée familiale.



Le saviez-vous ?

Autrefois, pour entrer dans la vallée d'Aspe, la coutume exigeait des visiteurs qu'ils remettent une personne de leur groupe qui était retenue puis restituée aux visiteurs sur le chemin du retour. Cette forme de laisser-passer avait lieu à Escot.

ESCOT

Maire : Alain Camsusou



Superficie : 22 km²



Nombre d'habitants : 140



Enfants scolarisés : 18



PROJETS ET RÉALISATIONS

Nous avons racheté en 2015 la maison Minvielle, au centre du village, dans le but d'y installer un commerce de proximité comprenant un bar-restaurant ainsi qu'une petite épicerie. L'objectif est de tirer profit du fort passage des cyclistes et camping-caristes sur la route du col de Marie Blanque. De nombreux pèlerins traversent aussi notre village et sont en demande d'un service de ce type. En plus du bail commercial, nous pensons louer l'étage de la maison sous forme de logement pour les gérants. Nous sommes ouverts pour étudier les propositions sérieuses sur ce projet.

Escot est connue pour son impressionnant viaduc, véritable porte d'entrée de la vallée d'Aspe.

Escot qui es-tu ?

Escot est un village à dominante pastorale, situé sur la route du col de Marie Blanque et par conséquent très bien connu des cyclistes. Un projet de développement communal découle de cette notoriété. Notre petit village s'anime à plusieurs reprises dans l'année grâce au comité des fêtes.

Quelles activités économiques trouve-t-on chez vous ?

Notre village compte huit éleveurs de bovins-ovins, dont un producteur de fromage. Nous avons aussi une dizaine de gîtes de vacances.

Les associations qui font bouger Escot ?

Notre comité des fêtes qui organise, non seulement, de

belles fêtes le dernier week-end d'août mais aussi des repas en milieu d'année ou encore l'arbre de Noël des enfants du village. Les chasseurs sont une trentaine. La bibliothèque est aussi très active.

Votre patrimoine ?

Le viaduc d'Escot. C'est un ouvrage majeur de la ligne qui va d'Oloron à Canfranc. Il est composé de cinq voûtes d'accès et d'une grande arche centrale qui enjambe le gave d'Aspe d'une seule volée de 56 mètres. Les ingénieurs Debats et Sentilhes ont ainsi dessiné une porte monumentale à l'entrée de la vallée. La commune envisage de mettre en valeur le viaduc par un éclairage spécifique.



Un peu d'histoire

Il faut se rendre à la croix de Crampé construite par l'Abbé Camblong en 1939 et restaurée en 1976 pour célébrer la guérison supposée miraculeuse de sa gouvernante. Nous avons aussi ici les vestiges d'un camp présumé romain.



Un lieu à ne pas manquer

Le jardin communal au centre-bourg avec ses aires de jeu et ses bancs pour discuter.

ESCOU

Escou se trouve en plein cœur de la vallée de l'Escou. La proximité avec Oloron Sainte-Marie a entraîné une importante augmentation de la population du village depuis un quart de siècle.

Maire: Jean Casabone



Superficie: 6,19 km²



Nombre d'habitants: 403



Enfants scolarisés: 49



PROJETS ET RÉALISATIONS

Le centre-bourg vient d'être aménagé et les aires de jeux (balançoires, tourniquets, table de ping-pong et terrain de pétanque) permettent aux villageois de se retrouver. Les vestiaires du stade municipal ont été rénovés. Les travaux d'enfouissement des réseaux électriques et téléphoniques se sont poursuivis dans la principale artère du village. L'éclairage public y a été remis à neuf. La voirie est entretenue régulièrement. Des travaux de restauration ou de construction de bâtiments sont envisagés (remise en état du foyer communal et édification d'un bâtiment atelier). Le pont sur l'Escou a été remis à neuf.

Escou en quelques mots

La qualité de l'enseignement scolaire dans le cadre d'un regroupement pédagogique intercommunal avec les communes voisines (Escout, Hérrère et Précilhon) et les services proposés (cantine et garderie) ont permis l'installation de jeunes foyers. Les associations locales proposent des animations de loisirs et des ateliers culturels où les villageois peuvent se rencontrer (auberge espagnole, Noël des enfants, soirée Halloween, activités du 3^e âge, initiation aux arts et à la peinture, fêtes locales...). Le club de rugby local attire de nombreux pratiquants et de fidèles supporters.

Vos activités économiques ?

Il ne reste plus que trois exploitations agricoles répertoriées dans le village. Les villageois sont desservis par des tournées de boulanger et de poissonnier. Il existe deux entreprises artisanales de charpente et d'entretien des parcs et jardins. Une Agence Postale communale est à la disposition du public. Dernièrement, une pizzeria a ouvert.

Les lieux et les éléments remarquables ?

Nos maisons possèdent de belles portes et linteaux de bâtisses datant du XVII^e siècle. À l'église, la base du clocher est du XVII^e siècle et l'autel tombeau du XIX^e siècle. Le stade municipal, le foyer communal, les aires de repos aménagées en bordure de l'Escou et à la croix de Crampé.

Les mots qui définissent le village ?

« Bien vivre ensemble » est la devise qui anime les élus locaux et les associations du village pour que tous les habitants bénéficient de conditions de vie appréciables et partagent des moments conviviaux.

Les associations qui bougent ?

La commission communale d'animation organise des événements rassemblant les villageois. Escou compte aussi sur le comité des fêtes, l'Entente de la Vallée de l'Escou (club de rugby), les Fées et Lutins de Peyrecor (association intercommunale du 3^e âge), Aux Arts etc. (activités culturelles de peinture et objets d'arts) et la Société de Chasse.

ESCOUT

Maire: Michel Barrère-Mazouat

Superficie: 9,52 km²

Nombre d'habitants: 441

Enfants scolarisés: 61



Présentez-nous votre commune en quelques lignes

Le noyau ancien du village, la Bielle, est groupé autour de l'ancienne mairie et s'étire sur une voie parallèle au ruisseau, l'Escou. On distingue également les quartiers du château, qui voisinent avec l'ancienne route Oloron-Pau et le Gabarn, au pied de la côte du Priou. Sur les hauteurs, regardant Lasseube, se trouve le hameau, le Bourdalat. Escout se trouve à seulement 4 km d'Oloron Sainte-Marie.

Pouvez-vous nous indiquer vos activités économiques ?

Escout est fortement marquée par l'occupation agricole qui représente plus des trois-quarts de sa superficie. La commune a aussi sur son territoire le parc d'activités du Gabarn localisé à 5 km d'Oloron et qui bénéficie d'une position stratégique sur l'axe Oloron-Pau en bordure de la RN 134. Cette position sera renforcée par le futur contournement d'Oloron vers Saragosse. En 2015, Escout comptait 22 entreprises dont plus du tiers (36 %), dans les services aux particuliers et 32 % dans le domaine de la construction.

Qu'en est-il de la vie associative à Escout ?

Les associations qui animent notre village sont: l'association de l'Ossau à Katahdin (Emigration historique des béarnais); l'association Loisirs et Culture avec notamment un cours de gymnastique le samedi matin; l'association de chasse; l'ASJ Escoutoise (Foot) et le comité des fêtes.

À voir aussi à Escout...

De la route nationale, on aperçoit, plantée au sommet d'une crête, la croix d'Escout. Elle a été érigée à partir de 1933 par l'abbé Camblong. Elle fut démontée lors des fouilles du tumulus et reconstruite dans des proportions plus modestes. On y admire un magnifique panorama des Pyrénées béarnaises et basques principalement.

Notre commune, à forte dominante agricole, possède aussi un parc d'activités sur l'axe Oloron - Pau.

PROJETS ET RÉALISATIONS

Nos réalisations et projets sont l'accessibilité des bâtiments communaux, la rénovation et l'extension de l'école, le jardin de l'école et la réfection de la voirie. Une carte communale est en cours d'élaboration.

Saviez-vous ?

Le nom d'Escout signifierait pâturage.

Un lieu à ne pas manquer

Le site de Peyrecor, en piémont pyrénéen, fait partie de ces lignes de collines de l'entre-deux gaves. Il domine les vallées de l'Escou et du gave d'Ossau, face aux premiers chaînons pyrénéens, entre les débouchés des vallées d'Aspe et d'Ossau. De là, le point de vue est remarquable et c'est idéal pour les randonnées.



Un personnage illustre

Le baron de Saint-Castin est né à Escout. Ce philosophe du XVII^e siècle, ethnologue, chef d'une tribu d'indiens, fut le fondateur de la ville de Castine aux États-Unis.

Patrimoine de la commune

L'église Saint-Vincent, la salle polyvalente, l'école et la nouvelle Mairie.

L'objet qui symbolise le mieux Escout

Le dolmen sous tumulus de Peyrecor qui témoigne d'une présence humaine très ancienne datant probablement du néolithique, autour de 4 600 ans avant J.-C.



Un peu d'histoire

Esquiùle a la particularité de posséder les traces de deux enceintes romaines (traces de camps romains et d'un château fort situé sur une hauteur, au quartier Cambeillou). De plus, la légende dit qu'à Esquiùle, les Maures auraient caché leurs trésors lors de leur retraite vers l'Espagne.



Un lieu à ne pas manquer

Après avoir atteint le sommet de Cambeillou ou avoir parcouru les chemins de randonnées, une petite halte chez Château s'impose. La renommée de ce restaurant dépasse les frontières du Béarn et du Pays basque. Et pourquoi pas terminer la soirée en discothèque, au Rodéo ?

ESQUIÛLE

Le village d'Esquiùle est le seul village basque de la Communauté de Communes du Haut-Béarn.

Maire: Maryse Artigau



Superficie: 28,57 km²



Nombre d'habitants: 554



Enfants scolarisés: 35



PROJETS ET RÉALISATIONS

Nous avons réalisé un city-stade, rénové des peintures de l'église après différentes mises aux normes et nous avons procédé à la restructuration du cimetière. La rénovation des bâtiments communaux est également à l'ordre du jour.



Saviez-vous ?

Esquiùle vient du basque « eski » qui signifie tilleul et de « ola » qui signifie cabane.

Esquiùle qui es-tu ?

Esquiùle est située en terre béarnaise et a toujours été rattachée au canton d'Oloron. Sa situation géographique explique très certainement le fort attachement dont ses habitants ont toujours fait preuve à l'égard de leur culture d'origine, la volonté d'être et de demeurer basque, tout en entretenant des liens forts avec les voisins béarnais.

Pouvez-vous nous présenter vos activités économiques ?

À Esquiùle, l'agriculture est l'activité économique prédominante (élevage, maraîchage, culture). Notre village compte aussi quelques artisans, une table renommée et une discothèque.

Un ou deux qualificatifs pour désigner votre commune ?

Vivante et conviviale. Régulièrement à Esquiùle sont organisés des spectacles impliquant des bénévoles, acteurs de toutes générations confondues. Bien entendu,

comment ne pas citer les fêtes d'Esquiùle dont la réputation n'est plus à faire !

Le patrimoine du village ?


Il est composé de la mairie, de l'église du XIX^e siècle, de l'école, de la maison pour tous, de deux frontons et du city-stade.


Qu'en est-il de la vie associative ?

Elle occupe une place importante dans notre village. Le comité des fêtes est composé de jeunes très impliqués et volontaires. Il y a aussi Aintzina Eskiula qui enseigne aux enfants la danse basque et organise des spectacles et des animations. L'Esquiùle Athletic Club, dont les bénévoles initient les enfants à la pratique de la pelote et organisent tournois et championnats. Il faut aussi mentionner les associations de quartier qui se retrouvent pour les repas annuels et enfin les chasseurs qui s'adonnent à leur loisir préféré.

ESTIALESCQ

Notre village bénéficie d'une très belle qualité de vie et compte aussi sur le dynamisme de ses artisans et associations.

Maire: Suzon Sage 

Superficie: 5,5 km² 

Nombre d'habitants: 284 

Enfants scolarisés: 25 

Site web: www.estialescq.com 

Estialescq en quelques lignes

Estialescq est située sur le Chemin de Saint-Jacques-de-Compostelle, en plein cœur du Béarn. Son caractère rural, son dynamisme associatif, ses paysages et ses chemins paisibles, font de ce lieu de vie un havre de sérénité, de solidarité, d'écoute. Une partie du village est classée en AOC Jurançon.

Vos projets ?

Nous veillons à assurer un entretien respectueux de l'environnement tout en favorisant le développement économique de notre territoire.

Quels sont les lieux qui comptent ?

Notre église du XIX^e siècle, la mairie, l'école, le fronton, le court de tennis, l'aire de loisirs, les jeux pour enfants, le parcours de santé et la forêt communale de 314 ha sont des lieux très appréciés des habitants du village.

Les mots qui symbolisent le mieux Estialescq ?

Ammonite, ce mot désigne l'activité ancestrale de l'exploitation du calcaire pour fabriquer de la chaux. Diversité et dynamisme correspondent aussi très bien à Estialescq.

Quelles sont les associations qui font bouger la commune ?

Les Jeunes Premiers qui regroupent les personnes âgées, ou pas, qui aiment se retrouver. L'association intercommunale de chasse. Nous avons aussi l'association de sports et de loisirs, les Écureuils avec sa section marche et tennis. Citons également l'association des riverains du centre d'enfouissement de déchets de Précilhon. Enfin, la commission animation pour l'organisation de concerts, d'expositions, de vide-greniers et pour l'activité théâtre.



ACTIVITÉ ÉCONOMIQUE

Dans le village d'Estialescq, deux charpentiers sont installés ainsi que des artisans spécialisés dans la rénovation de bâtiments. Un élagueur-grimpeur et un décorateur d'intérieur sont également présents. Des gîtes et deux établissements de chambres d'hôtes accueillent les touristes. Un circuit intitulé « Balade entre arts et saveurs » permet de découvrir cinq artisans et producteurs du village : un viticulteur AOP de Jurançon, un brasseur de bière locale, un atelier de création de couture, un ébéniste sculpteur, un apiculteur (accueil et vente à domicile). Le village compte aussi huit agriculteurs-éleveurs.

“

Des lieux à ne pas manquer

L'église bleue et sa fresque intérieure ainsi que le sentier des Marlères.

Un peu d'histoire

Jusqu'au milieu du XX^e siècle, nombre d'agriculteurs possédaient un four à chaux près de leur ferme. Cette activité ancestrale consistait à transformer le calcaire, extrait des collines alentour, en chaux, qui servait à la construction et à l'amendement des terres agricoles. Le sentier des Marlères, sentier d'interprétation situé dans le village, rend hommage aux chauxfourniers. À noter que la peinture bleue de l'église d'Estialescq est une peinture à la chaux.

“

Saviez-vous ?

Le nom de la commune viendrait du mot « Esqui » qui veut dire « croupe ».



Un peu d'histoire

Le chanteur Pierre Jéliote a laissé sa trace ici. La Maysou deu contadou désigne encore de nos jours la demeure où s'était retiré le chanteur béarnais de grand renom qui, entre 1735 et 1765, fit à Paris les joies de la cour de Louis XV. En 1745, il fut chargé de composer la musique d'un opéra-ballet, *Zélisca*, représenté à Versailles, au mariage du Dauphin, père de Louis XVI.



À voir à Estos

Le secteur les Arboulets qui offre un panorama sur une grande partie de la chaîne des Pyrénées.

ESTOS

Plusieurs associations font vivre le village qui, très proche d'Oloron, voit sa population grandir.

Maire: Alain Teulade

Superficie: 3,2 ha

Nombre d'habitants: 540

Enfants scolarisés: 92

Site web: estos.fr



PROJETS ET RÉALISATIONS

Nos grands projets à venir concernent la revitalisation du centre-bourg avec la construction d'une halle pour développer la vente directe des producteurs. L'acquisition d'un terrain doit permettre la liaison entre les deux parties du bourg. Également au programme, la continuité de la piste cyclable à travers le village à partir du projet de liaison Lédeux-Oloron-Bidos initié par la CCHB.

Estos qui es-tu ?

Depuis quelques années, avec la construction de lotissements, Estos devient de plus en plus résidentielle. Si les services de proximité ne sont pas tous présents sur la commune, ils sont accessibles à moins de 5 min par la route, ce qui rend la commune très prisée. Elle accueille également un cabinet infirmier, ainsi qu'un marché de producteurs locaux hebdomadaire à l'entrée du bourg.

Quelles sont les activités économiques présentes à Estos ?

L'activité agricole prédomine avec trois exploitations (polyculture, élevage, pâture). Notre village compte aussi quelques artisans et entreprises dans le secteur des travaux publics.

Le patrimoine remarquable à Estos ?

L'église Saint-Barthélémy: cette église dépendait de l'abbaye de Saint-Vincent de Lucq-de-Béarn. On doit au seigneur de Lédeux une partie de la reconstruction de l'édifice. Le port, seul port fluvial du secteur d'Oloron. C'est d'ici que partaient en direction de Bayonne, les troncs d'arbres servant à la construction des navires. On

a retrouvé des vestiges de l'ancien port sous la forme d'un mur maçonné à moitié enfoui, situé approximativement dans le prolongement du chemin de la mâtüre. Le chanteur Pierre Jéliote plaçait son argent dans le bois d'ébène et la mâtüre.

Quelles sont les associations qui font vivre le village ?

Le comité des fêtes organise les fêtes du village sur trois jours le 1^{er} week-end de juillet. L'association ActiV' Génération regroupe les aînés tous les mardis après-midi et propose diverses activités: tarot, scrabble, visites... La Boule Estosienne est une association récente qui organise des concours fédéraux et crée une animation dans le village. Enfin, les pelotaris de l'Aberou viennent de voir le jour suite à la construction du fronton. L'association a pour but d'organiser des manifestations sportives voire éducatives sur cet agréable espace.

Le saviez-vous ?

Le village fut mentionné sous le nom de « Stos » en 1368 alors que « Astos » était en 1402, le siège d'une abbaye laïque vassale de la vicomté de Béarn.

ETSAUT

Etsaut est un village emblématique de la haute vallée d'Aspe, avec le spectaculaire chemin de la Mâtüre et le Fort du Portalet. Etsaut fait partie du Parc national des Pyrénées.

Etsaut qui es-tu ?

Etsaut attire de nombreux touristes et possède de belles bâtisses dont la Tour des Maures, un édifice du XIV^e siècle, la Maison de l'Ours, du XVI^e siècle, et l'abbaye laïque. L'ancienne gare, à l'architecture caractéristique en pierre, abrite la maison du Parc national des Pyrénées, son espace d'accueil et un sentier d'interprétation. Dans notre village pastoral, tous les ans durant le dernier week-end de juillet se tient la fête du fromage, très prisée des touristes mais pas seulement. Etsaut dispose d'une place accueillante, éloignée de la circulation de la RN 134, qui attire notamment les randonneurs.

Quelles sont vos activités économiques ?

Etsaut dispose d'un bar-restaurant-épicerie situé sur la place du village. L'agence postale est ouverte tous les matins, du lundi au vendredi. Le pain est acheminé tous les jours par le boulanger de Bedous et un boucher fait sa tournée tous les vendredis soir.

Un peu d'histoire


La Maison de l'Ours était la résidence de Jean d'Arudy. Cette demeure présente des bas-reliefs où figurent la vache et le léopard, symboles du Béarn et de l'Angleterre. Eleonor, reine d'Angleterre, y aurait résidé durant le Traité de Canfranc en 1288. La tête d'un ours reste l'emblème de cette demeure médiévale.

Maire: Elisabeth Medard

Superficie: 34,95 km²

Nombre d'habitants: 81

Enfants scolarisés: 26



PROJETS ET RÉALISATIONS

La commune souhaite terminer la rénovation des cabanes d'estives (Salistre) et trouver une destination (locative ou hôtelière) à l'ancien Hôtel des Pyrénées.

Qu'en est-il de la vie associative dans votre commune ?

Un point lecture est aménagé et animé par des bénévoles dans la salle communale et un atelier mémoire ouvre tous les vendredis après-midi.

Saviez-vous ?

Qualificatifs à retenir pour décrire Etsaut : pastoralisme et tourisme



À faire à Etsaut ?

Les nombreux sentiers de randonnées dont un sentier d'interprétation le long du gave, le célèbre chemin de la Mâtüre ainsi que le GR10 et le Chemin de Saint-Jacques.


Où bien manger ?


Au restaurant Le Randonneur et au gîte de groupe La Garbure.

Patrimoine de la commune

La Maison forte féodale, la Maison noble (de l'ours), l'église du XVII^e siècle dédiée à Saint-Grat, le chemin de la Mâtüre, creusé à même la falaise en surplomb des Gorges d'Enfer, le Fort du Portalet.

EYSUS

Maire: Marie Etchepare 

Superficie: 6,72 km² 

Nombre d'habitants: 670 

Enfants scolarisés: 45 

Le saviez-vous ?

Eysus pourrait signifier : pour certains « À l'entrée de la vallée d'Aspe ». Pour d'autres, il proviendrait du nom d'un personnage dénommé Eisùs.

Notre village mi-rural, mi-résidentiel est réputé pour ses espaces naturels tels que le bois du Bager et celui de Bérette.

Un lieu à ne pas manquer ?

La sablière: lieu de pique nique ombragé, de baignade, de pêche... au bord du gave d'Aspe.



Trois qualificatifs qui symbolisent le mieux Eysus

Dynamisme en raison de la vie associative ; pluralité des habitants ; nature.

PROJETS ET RÉALISATIONS

L'école devrait être rénovée, rendue accessible et équipée numériquement ; les espaces de sports et de loisirs modernisés (fronton, terrain de tennis), et améliorés (aire de jeux pour enfants).

Eysus qui es-tu ?

Eysus se trouve sur le chemin de Compostelle entre Oloron et le col du Somport. Son origine remonte au XI^e siècle. Ici, les actifs travaillent à l'extérieur et profitent d'un retour au calme à dix minutes d'Oloron. La commune est traversée par le gave d'Aspe, les ruisseaux de l'Ourtau et de l'Arrigouli, mais aussi par des sentiers de randonnées et de VTT, sur les crêtes et dans les bois.

Quelles sont les activités économiques ?

Plusieurs initiatives sont devenues pérennes à commencer par le maraîcher et le traiteur spécialisé dans la préparation ou la confection de sushis, verrines et tapas. Plusieurs agriculteurs cultivent des terres (maïs) et élèvent du bétail (ovins et bovins). La commune compte aussi plusieurs hébergements de tourisme.

Des personnages illustres ?

Une famille eysusienne s'est rendue célèbre par la fortune considérable qu'elle a amassée au XVIII^e siècle dans le peu moral commerce d'ébène au Cap-Français (aujourd'hui Cap-Haïtien). Jean-Baptiste Pierre Saurine est un ecclésiastique et un homme politique français, né le 10 mars 1733 à Eysus et dé-

cedé le 8 mai 1813 à Strasbourg. Enfin, une tour récemment rénovée, témoigne de la présence passée du Manoir du Bois-Labory, ancien logis des seigneurs d'Eysus.


Le patrimoine de la commune ?

Eysus est équipée d'une belle salle communale, d'une école colorée, d'un foyer pour jeunes et d'une petite bibliothèque. À l'extérieur, chacun peut se retrouver au fronton, au terrain de tennis, au jardin partagé et autour de la salle Béziat, sur le terrain de football ou de basket. À voir aussi, l'église Saint-Pierre qui domine le village et l'entrée de la vallée d'Aspe.






Qu'en est-il de la vie associative ?

Le tissu associatif est important et varié : l'association ASE (course à pied, yoga, danse contemporaine), l'association Le Binet (gymnastique, marche, badminton, tennis de table), Sourire d'automne, qui regroupe les anciens, Bérette, l'association des parents d'élèves qui se mobilise pour aider aux projets de l'école, les ateliers participatifs regroupant des citoyens qui créent des espaces tel que le jardin participatif, et enfin, l'association des chasseurs.

GÉRONCE



Des paysages de toute beauté et la proximité avec l'ensemble des commodités ont permis à Géronce de retrouver son dynamisme démographique.

Maire: Michel Contou-Carrère 
Superficie: 15,99 km² 
Nombre d'habitants: 470 
Enfants scolarisés: 23 
Site web: www.geronce.fr 

LA VIE ASSOCIATIVE DE GÉRONCE

Géronce est réputée pour son Carnaval qui se tient tous les ans au mois de février. Depuis quelques années, de nouvelles associations insufflent leur dynamisme. Solex in Géronce organise depuis trois ans une manifestation qui réunit de plus en plus de passionnés, collectionneurs et amateurs de Solex et autres deux roues de petite cylindrée, anciennes motos et voitures. Passa Temps réunit tous les lundis les amateurs de jeux de carte et de société et organise régulièrement des concours de belote.

La Peña Géronçaise propose tout au long de l'année des événements culturels, artistiques, musicaux et participe à toutes les manifestations communales. Le comité des fêtes organise, au début du mois d'août, les fêtes du village.

Présentez-nous votre commune

Après un long déclin de sa population jusqu'aux années 80, Géronce retrouve la croissance au point qu'elle est aujourd'hui la commune la plus peuplée de la vallée du Joos. L'intégration des nouveaux habitants est favorisée par l'organisation, deux fois par an, de « journées citoyennes » où les volontaires, de plus en plus nombreux participent à des travaux d'entretien et d'embellissement de la commune, ce qui contribue à son dynamisme.

Vos projets et réalisations entre 2015 et 2020-2025 ?

La construction d'une salle pluriculturelle pour répondre aux attentes des associations et des administrés.

Pouvez-vous nous présenter vos activités économiques ?

Il y a désormais quatre exploitants agricoles sur la commune, principalement maïsiculteurs et éleveurs (bovins et ovins). En plus des deux commerces, Géronce compte une dizaine d'artisans, dont l'activité est principalement tournée vers le bâtiment et une entreprise de matériel agricole.

Un peu d'histoire ?

L'occupation humaine remonte à la Protohistoire comme l'atteste la meule

retrouvée dans le village. Le Castera, communément appelé camp romain est là aussi pour illustrer une ancienne présence fortifiée. C'est là, paraît-il, que par la suite, des cabanons auraient installé leurs habitations.

Un personnage illustre ?

Pierre Lasserre, ce philanthrope typique du XIX^e siècle fit un legs à la commune afin d'ériger la mairie et l'école. Il pensait que l'éducation et l'instruction étaient le meilleur moyen pour les jeunes du village de s'émanciper et de trouver une alternative à l'exode rural.

Le patrimoine de la commune ?

L'église entièrement restaurée met désormais remarquablement en évidence la beauté des retables.



Le saviez-vous ?

En basque, Géronce se dit « Jeruntze » alors qu'en béarnais ont dit « Gérounsé ». Son nom proviendrait du nom du seigneur Saint-Giron.



Trois qualificatifs pour décrire Géronce

Dynamisme, convivialité et ouverture sur l'avenir.

Un lieu à ne pas manquer

Notre site www.geronce.fr pour y retrouver en détail toutes ces informations.



Les lieux incontournables

En bas du village, un fronton et l'aire de repos et de pique-nique. La nouvelle place publique de l'église et le lavoir à restaurer. Les anciennes gares de tramway dont l'une, propriété communale, est devenue une aire de pique-nique accueillante à l'entrée du village.



Le saviez-vous ?

Le nom de la commune Geüs vient du cours d'eau le Joos dont la racine est « Geu » et qui a donné son nom à la vallée de Josbaig (étymologiquement : vallée du Joos).

GEÛS D'OLORON

Dans un cadre de vie attractif et avec des services à portée de main, Geüs d'Oloron s'est développée au fil des ans.

Maire: Claude Lacour

Superficie: 6,5 km²

Nombre d'habitants: 250

Enfants scolarisés: 42

Site web: www.geus-oloron.fr



PROJETS ET RÉALISATIONS

Après l'achèvement de la place publique, du nouveau cimetière et du lotissement Rimbéré, 2015 a vu la réalisation du plan de sécurité routière et la création d'un chemin piétonnier le long de la départementale. 2017 a été marquée par l'importante tranche d'enfouissement des réseaux ainsi que par la rénovation de l'éclairage public, qu'il va falloir poursuivre. Enfin, la zone commerciale devrait se finaliser par l'installation d'une petite surface commerciale et nous devons également terminer l'agenda d'accessibilité avant 2019.

Présentez-nous votre commune

Geüs d'Oloron fait partie de ces villages qui s'égrainent dans la vallée de Josbaig et dont le découpage territorial a permis à chacun d'entre eux de bénéficier de terres fertiles propices aux cultures, de landes et de bois favorables à l'élevage et générateurs de ressources. Des lotissements se sont créés tels des satellites du centre-bourg. En 20 ans, la population est passée de 200 à 250 habitants, attirés par la qualité de vie, le faible coût du foncier et le maintien de services de proximité: école, médecin, pharmacie, boulangerie-pâtisserie, hôtel-restaurant, gîte...

Les activités économiques à Geüs ?

L'activité agricole a longtemps prédominé. L'élevage bovin et porcin est toujours présent. Un élevage de canards s'est installé récemment. Le commerce a toujours tenu une place importante. L'hôtel-restaurant bar-tabac Chez Germaine prospère de génération en génération. La boulangerie-pâtisserie a pris un nouvel essor depuis son installation (idée par la commune) au rond-point de Ruchens, ainsi que la pharmacie. L'entreprise DLBTP de Travaux Pu-

blics, des artisans (menuiserie-cuisiniste, prothésiste), des auto-entrepreneurs (maçonnerie, rénovation, aménagement intérieur), se sont depuis installés.

Le patrimoine de la commune ?






L'existence du village est attestée dès le début du XIV^e siècle. En 1588, un moulin situé sur une dérivation du Joos, que l'on peut encore voir, était exploité par un seigneur, où tous les soumis et tenanciers devaient faire moudre leur grain.

L'église Notre-Dame est assortie d'un clocher trinitaire, à l'instar de bien des clochers souletins, construit en 1854 par Bernard Montaut, architecte oloronais. L'église renferme un petit retable du XVIII^e siècle et un tabernacle du XVII^e siècle.

Qu'en est-il de la vie associative à Geüs ?

Un comité des fêtes très actif. Des associations intercommunales à l'œuvre sur la commune: le club de rugby, l'association du carnaval, l'Atlas (gymnastique d'entretien), Génération Mouvement (autrefois 3^e âge), la société de chasse etc..

GOÈS

Maire: Didier Loustau 
Superficie: 4,76 km² 
Nombre d'habitants: 618 
Enfants scolarisés: 70 
Site web: goes.over-blog.com 

Goès est connue pour le parc Aqua'Béarn qui attire à la belle saison des visiteurs des quatre coins du Béarn.



Goès qui es-tu ?

Notre village paisible profite de sa proximité avec Oloron et voit sa population augmenter. La qualité de vie fait le charme de ce village tranquille.

L'économie sur Goès ?

Nous avons un garage et l'épicerie multiservices Lou Mercat (Relais Poste), plusieurs artisans, surtout dans les métiers du bâtiment. On trouve aussi des gîtes et bien sûr le parc aquatique Aqua'Béarn.

Vos associations ?

Notre comité des fêtes est très actif; les fêtes ont lieu en septembre. Il participe aussi au Téléthon. Notre club des aînés est aussi très dynamique. Nous avons également un club de bridge et l'association des chasseurs.

Le patrimoine ?

Le château de Goès qui héberge le centre équestre. Le village se distingue car il possède deux églises et deux lavoirs.

Un lieu où se retrouver à Goès ?

Les bords de l'Escou avec l'aire de pique-nique et le terrain de pétanque.

PROJETS ET RÉALISATIONS


Nous avons réalisé la salle communale du Caubarou : 140 m² à la disposition des habitants et des associations avec un local propre au comité des fêtes.

“

Saviez-vous ?

Le nom de Goès signifie passage à gué.





à vos côtés pour...

VIVRE^x & habiter ici

Des aménagements d'espaces respectueux de notre environnement, où le lien social est un fil rouge... c'est dans ce cadre que la communauté de communes aménage le territoire du Haut-Béarn. Des principes et des valeurs qui nous sont chers, pour que chacun puisse réaliser ici son projet de vie.



Réhabiliter les cœurs de ville

Habitat, commerce, artisanat, services, la communauté de communes a pour défi de ramener toutes ces composantes dans des centres-villes redevenus attractifs. Cette revitalisation va de pair avec une réflexion approfondie sur les déplacements pour faciliter la circulation dans les villages et améliorer l'accessibilité des logements et des commerces.

Plan local d'urbanisme intercommunal

Le PLUI va traduire le projet d'aménagement du territoire. Il sera le fruit d'une concertation aboutie entre tous les élus et la population.



Déviations Gabarn-Gurmençon

Des réserves foncières sont constituées pour favoriser l'implantation de zones d'activités le long de la déviation Gabarn Gurmençon. Environ 250 emplois y verront le jour.



Permis de construire

La communauté de communes apporte un service d'instruction mutualisé des permis de construire. Cela permet de se rapprocher des habitants qui devraient sinon s'adresser aux services de l'État basés à Pau.

Lotissement communal à Aren

Ce lotissement de nouvelle génération extrêmement bien intégré au reste du village va bénéficier d'un soin tout particulier en ce qui concerne l'aménagement paysager.



Contrat Local de Santé (CLS)

Il est signé entre l'Agence Régionale de Santé, l'État, le Département des Pyrénées-Atlantiques et la Communauté de Communes du Haut-Béarn. Il vise à définir et mettre en œuvre un plan d'actions de la politique santé sur notre territoire et celui de la vallée d'Ossau, autour des thématiques de la coordination et de la continuité des soins, l'accompagnement de la personne en perte d'autonomie, de la prévention et la promotion et de la santé-environnement.

Par exemple, « Au bonheur du jour » est un accueil de jour fixe et itinérant porté et organisé par la Fondation Pommé, autour d'une équipe pluriprofessionnelle de santé. Il s'agit d'une prise en charge des personnes atteintes de la maladie d'Alzheimer, ou de maladies apparentées, âgées de plus de 60 ans et vivant à domicile.

Cette initiative permet ainsi d'apporter un soutien aux aidants, au plus proche des familles (dix places disponibles sur Oloron Sainte-Marie et six en itinérance à Aramits, Osse-en-Aspe, Béost...).



La Maison de Services au Public

Située en vallée d'Aspe, à Bedous, la Maison de services au public délivre une offre de proximité et de qualité à l'attention de tous les publics. En un lieu unique, les usagers sont accompagnés par un agent intercommunal dans leurs démarches de la vie quotidienne (CAF, MSA, Pôle Emploi, CPAM, Préfecture). Au-delà de l'information, le demandeur bénéficie d'un accompagnement aux outils numériques (création de compte, télétransmission...). La MSAP propose également des permanences du Département 64 (assistants sociaux), de la Mission Locale (aides aux jeunes de 15 à 25 ans), d'InfosDroits, de l'ADMR et de l'Aide Alimentaire.



Maintien à domicile

Pour les personnes âgées ou handicapées, la communauté de communes finance en partie des travaux pour améliorer le confort du foyer et favoriser le maintien à domicile.

Santé : attractivité territoriale

Une plateforme permet aux habitants et aux professionnels de santé de découvrir le Haut-Béarn ainsi que la démarche de coordination territoriale. Cet outil propose également un annuaire numérique : www.santehautbearn.fr. Les internes en médecine sont un des enjeux de cette attractivité. Pour cela, la collectivité a accompagné un investisseur privé dans la réalisation d'une maison des internes à Oloron Sainte-Marie (logements).



Maison de santé de la vallée d'Aspe à Bedous, ouverte en 2015.

Maison de santé

La Maison de santé est une réponse apportée pour renforcer l'offre de santé existante, favorisant ainsi l'installation de nouveaux praticiens.

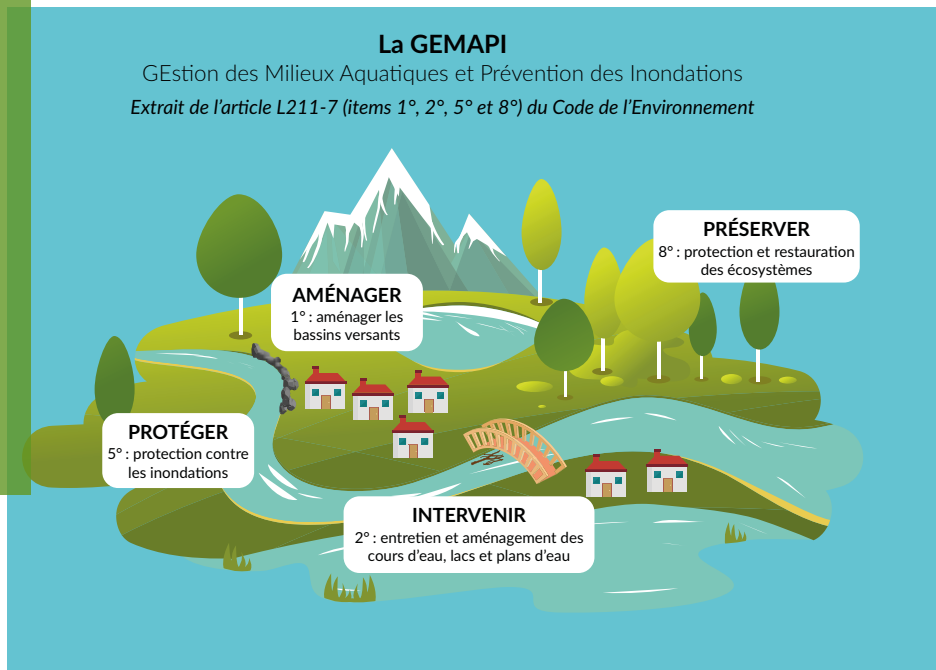
La Communauté de Communes du Haut-Béarn, aux côtés des communes, accompagne la structuration de l'offre de soins sur le territoire pour le bien-être de tous.



Pose de la première pierre de la Maison de santé de Lasseube.

Gestion des Milieux Aquatiques et Prévention des Inondations (GEMAPI)

Depuis le 1^{er} janvier 2018, la communauté de communes est compétente en matière de GEMAPI. Ses grands principes sont : l'aménagement des bassins, des canaux, cours d'eau, lacs et plans d'eau, ainsi que la gestion des digues et la protection des écosystèmes aquatiques et des zones humides.



Gestion des déchets

La Communauté de Communes du Haut-Béarn assure la collecte des déchets de ses 48 communes membres.

La mission se décompose de la façon suivante :

- La collecte des ordures ménagères résiduelles en porte à porte ou point de regroupement.
- La collecte sélective en porte à porte ou point de regroupement pour tous les emballages et tous les papiers.
- La collecte du verre en point d'apport volontaire (colonnes à verre)
- Un réseau de déchèteries.



Territoire à énergie positive

La Communauté de Communes du Haut-Béarn s'est engagée dans des démarches de transition énergétique avec notamment un objectif Territoire à Énergie Positive (TEPOS). Celui-ci ambitionne de réduire les besoins d'énergie du territoire et de couvrir ses besoins par les énergies renouvelables locales. C'est donc un objectif « d'autonomie » énergétique d'ici 2050, dans le sens de produire autant que le territoire consomme.

Énergie hydraulique

La production d'énergie hydraulique est la force majeure de notre territoire puisque avec 375 GWh produits en 2017, elle compense plus de la moitié de la consommation énergétique du territoire.



Rénovation énergétique de l'habitat

La Communauté de Communes du Haut-Béarn, via sa plateforme de rénovation énergétique de l'habitat, peut vous accompagner dans votre projet d'isolation, de chauffage et de ventilation pour votre logement. Cette aide est technique (quels travaux sont prioritaires? quel isolant choisir?...) et financière (les techniciens vous accompagnent aussi dans votre démarche d'obtention des aides de l'ANAH, du crédit d'impôt...). Un guichet unique est en place. Son numéro: 06 37 42 10 23



Un plan vélo

Le plan vélo a pour ambition de permettre aux habitants de la communauté de communes d'utiliser le vélo pour leurs déplacements quotidiens (se rendre au travail, à l'école...).


Centrale photovoltaïque à Agnos

La centrale photovoltaïque à Agnos doit couvrir une dizaine d'hectares sur les sites des Plouts et fournir de l'électricité aux habitants.



Rezo Pouce, l'autostop organisé

Depuis l'été 2017, la CCHB a mis en place dans les communes aspoises un dispositif d'autostop organisé. Ce dispositif est en cours d'extension, programmé sur tout le Haut-Béarn. Après une inscription sur le site Internet www.rezopouce.fr, les utilisateurs peuvent se rendre à un arrêt sur le pouce et pratiquer l'autostop entre membres du réseau.



GURMENÇON

Située à 5 kilomètres au sud d'Oloron Sainte-Marie, sur la rive gauche du Gave, Gurmençon est la porte d'entrée de la vallée d'Aspe.

Un peu d'histoire

La commune portait le nom de « Grumensoo » puis de « Gurmensoo » en 1385. C'est au début du XVII^e siècle que la commune prend l'appellation la plus proche que nous lui connaissons actuellement : Gurmençon.



Vos temps forts ?

Les Fêtes de la Sainte-Anne en juillet.

Les lieux qui comptent ?

Le Clôt, au bord du gave, offre un lieu de détente très apprécié. La Place d'Anchet. L'église Saint-Jean-Baptiste et ses belles peintures, le puits communal, le château seigneurial qui date de l'époque médiévale.

Maire: Jean Sarasola



Superficie: 3,02 km²



Nombre d'habitants: 891



Enfants scolarisés: 57



VOS PROJETS ?

À court terme, la replantation de la peupleraie au Clôt, l'embellissement de la rue d'Ansabère (quartier Logecoop) et la réfection de la voirie communale. À l'étude, la revitalisation et réhabilitation du centre-bourg.

Gurmençon qui es-tu ?

Notre commune, à forte dominante agricole, profite depuis 1999 d'un dynamisme démographique certain. Gurmençon présente également un tissu de petites entreprises et de services de proximité relativement dense pour un territoire de taille modeste.

L'économie

Sont venus enrichir notre tissu économique: la plateforme logistique Safran et les Salaisons Gorin qui proposent ses produits charcutiers et un service traiteur. Déjà implantés sur notre commune: l'usine Micro-Mécanique Pyrénéenne (MMP), une centrale hydroélectrique, un garage automobile, un artisan plombier, un salon de coiffure.

L'hôtel-restaurant Le Relais Aspois implanté depuis plusieurs générations, le Val du Gave d'Aspe et ses 17 chalets de vacances, ainsi que des gîtes ruraux, offrent un accueil de qualité. Notre commune est également dotée de petits commerces « à la ferme » avec un producteur de lait et fromage, un vendeur de volailles. Un cabinet médical

et un cabinet d'infirmières à domicile sont également très appréciés dans notre village.

Vos associations ?

Sont actifs chez nous: Les Aînés de Gurmençon Évasion, les marcheurs de Temps Libre, l'Entente Haut-Béarn Football, l'atelier de peinture proposé par Les Papotières, les cyclotouristes et vététistes du cyclo-club, le comité des fêtes, l'association des chasseurs, la bibliothèque relais, l'amicale de l'école communale.

Un lieu où s'arrêter à Gurmençon ?

Le Clôt bien connu à Gurmençon, aire de pique-nique très reposante au bord du Gave avec une petite plage pour les enfants. Cependant, les peupliers qui offraient de la fraîcheur les jours de canicule, arrivés en fin de vie, ont dû être abattus. Le reboisement est prévu début 2018. Le site demeure toutefois très agréable et plein de charme.

À voir aussi...

L'entrée vers la vallée d'Aspe est symbolisée par le monument baptisé Porte d'Aspe, œuvre de Pedro Tramullas.

HERRÈRE

Herrère est un village où se mélangent la tradition des racines agricoles et le dynamisme d'une jeunesse bien présente, où l'on sait cultiver un certain art de vivre ensemble.

Herrère en bref

Située à 7 kilomètres d'Ororon et à 3 km d'Ogeu-les-Bains, sur l'axe Ororon-Pau, Herrère offre la douceur de vivre d'un village rural qui a su préserver ses paysages naturels et agricoles à proximité immédiate des services et des commerces. De nombreuses animations, portées par les associations ou par la commune elle-même, sont organisées, tout au long de l'année, comme la fête de la tonte, le concours de pala, la chasse aux œufs de Pâques ou les traditionnelles fêtes du village.

Vos projets et réalisations ?

Nous avons achevé la construction de la nouvelle école et mis en accessibilité les bâtiments communaux.

Nous soutenons les actions visant à maintenir et développer les liens entre les habitants.

Les lieux incontournables ?

L'église du XVIII^e siècle, le lavoir, la salle des fêtes, l'école, le fronton, le terrain de basket et l'aire de jeux.

L'objet qui symbolise le mieux votre commune ?

Le clocher de l'église qui surplombe le village et qui attire le regard de ceux qui passent à proximité de la commune.

Qu'en est-il de la vie associative dans votre commune ?

Plusieurs associations sont très actives : le comité des fêtes, le foyer de Herrère, le club du 3^e âge, l'ACCA, les chanteurs de Herrère, l'association Cœur d'Émeraude.

À ne pas manquer ?

La Grange à Fromages, pour le palais, et la vue sur les Pyrénées, pour le plaisir des yeux.



Maire: Cathy Garcès

Superficie: 8,93 km²

Nombre d'habitants: 372

Enfants scolarisés: 51

Site web: www.herrere.fr



UN POINT SUR L'ÉCONOMIE ?

L'activité économique est très diversifiée et le village compte de nombreux artisans et entrepreneurs (entreprises de TP, menuiseries bois et alu, maçonnerie, charpente-couverture, rénovation de l'habitat, dépannage électroménager, station service, mécanique automobile et machines agricoles, affûtage...). On trouve aussi à Herrère un commerce de fromages et produits locaux, une discothèque, un commerce de restauration rapide ainsi qu'un aérodrome. Mais l'activité agricole demeure essentielle, principalement l'élevage bovin et ovin.




Un peu d'histoire

Herrère fût fondée entre 1221 et 1244, par le Seigneur d'Escout. Il transféra le chef-lieu de sa seigneurie sur ce site plus élevé et militairement plus stratégique, qui permettait de surveiller la vallée de l'Escou. On devine encore l'emplacement du château dont les matériaux ont servi à la reconstruction de l'église de 1746 à 1748.



Saviez-vous ?

Le nom de Herrère vient du Gascon « Ferrère » qui signifie forge.



ISSOR

Issor est située en vallée de Barétous. Notre village, où la tradition pastorale se poursuit, profite d'un cadre magnifique autour des rives de notre gave, Le Lourdios.

Maire: Cédric Pucheu

Superficie: 23 km²

Nombre d'habitants: 216

Enfants scolarisés: 36



Issor qui es-tu ?

Issor est réputée pour ses nombreuses possibilités de randonnées qui maillent le village. Les chemins communaux représentent tout de même 60 kilomètres. Nos éleveurs transforment le lait selon la tradition fromagère de nos vallées. À noter que nous sommes sur la Route Ossau-Iraty.

Vos projets et réalisations ?

Ces dernières années, nous avons, entre autres, remis en état et préservé nos équipements tels que nos deux ponts. Nos projets sont la mise au norme et la réhabilitation du bâtiment de la mairie et de sa place.

Un peu d'histoire ?

Le personnage le plus célèbre d'Issor est Juan-Martin Poeyredon (1777-1850). Il fut artisan de l'indépendance de l'Argentine. C'est le fils de Jean Poeyredon qui émigre en Espagne et en Argentine. Ainsi, il participa à la révolution en tant que chef de file et il devint le Premier Consul (équivalent de Président de la République) de ce pays. Nous pouvons aussi parler de Jean-Jacques Cazaurang, décédé en 2015, figure issorienne qui aura été un grand historien du Béarn.

Les lieux qui comptent à Issor ?

Les Hauts d'Issor et de Napach, la salle des fêtes au bord du Lourdios avec ses 46 couchages, l'église avec un retable remarquable, le foyer rural, les boulodromes, le ball trap.

L'ÉCONOMIE À ISSOR ?

Issor possède une forte tradition pastorale, la tome de brebis, de vache et mixte est fabriquée ici par nos éleveurs-fromagers, Soule Piou, Labar-rere, Hourcette Nicolas ou encore, Pucheu. On trouve aussi à Issor des chambres d'hôtes (Les trois Baudets et La Ferme aux Sangliers) et des gîtes ruraux (Les hauts d'Issor, gîte de France, La Chambre de Jeanne, La Soulane et le Gîte Prat). Quant à Pyrénées Plaisirs, l'entreprise est toute indiquée pour les sorties VTT et aussi les randonnées raquettes. Citons encore le ball trap Le Pigeon d'Argile et l'entreprise d'entretien d'espaces verts Traille-Darracq. Par ailleurs, nous essayons d'ouvrir un petit commerce de proximité de façon à donner un peu de vie à notre cœur de bourg.

“

Les associations qui font bouger Issor ?

Le groupe de théâtre Les Mousquillos, le comité des fêtes.

À voir, à faire...

Les magnifiques décors de moyennes montagnes et les nombreux hectares de forêts domaniales ainsi que les berges du gave de Lourdios. Plusieurs chemins de randonnées sont détaillés dans le PLR du Barétous.

“

Saviez-vous ?

Le mot qui qualifie le mieux Issor est: pastoralisme, en raison des animaux en liberté dans les estives et des fromages fabriqués par nos éleveurs producteurs sur la Route Ossau-Iraty.





Un peu d'histoire

Notre personnage emblématique est le Mousquetaire Porthos. Son château accueille aujourd'hui des chambres d'hôtes. Une autre tradition perdue, celle de la chasse aux filets de Lanne qui date du XVI^e siècle.



Un lieu à ne pas manquer

À l'automne, les visites commentées des pantières avec la chasse traditionnelle de la palombe aux filets. L'hiver, l'espace nordique d'Issarbe. L'été, la piscine pour un moment de détente en famille ou entre amis.

LANNE-EN-BARÉTOUS

Pastoralisme et tourisme rythment le village situé au cœur de la vallée de Barétous dans un écrin de verdure.

Maire: Lydie Campello

Superficie: 42 km²

Nombre d'habitants: 505

Enfants scolarisés: 41

Site web:

communedelanneenbareτους.jimdo.com



PROJETS ET RÉALISATIONS

Le projet phare a été de rénover dans l'intégralité l'extérieur de l'église avec une mise aux normes d'accessibilité. Des travaux d'aménagement, notamment pour répondre aux activités périscolaires, ont été faits à l'école. Un effort particulier est porté sur la voirie et les chemins. L'aménagement d'un local communal est en cours pour accueillir une naturopathe. À Issarbe, la rénovation d'un bâtiment débouchera sur la création d'un refuge.

Votre commune en quelques lignes

Toute l'année, la commune vit au gré des saisons avec, l'hiver, l'Espace Nordique d'Issarbe (ski de fond et raquettes), au printemps et à l'été, les transhumances, les randonnées à pied, cheval ou VTT, la piscine et ses activités. L'automne est marqué par le traditionnel passage des palombes sur le site remarquable des pantières pour la pratique de la chasse aux filets.

Pouvez-vous nous présenter vos activités économiques ?

De jeunes exploitants pratiquent la transhumance, transforment et fabriquent du fromage sous l'appellation Ossau-Iraty. Mais nos commerces et artisans sont aussi une belle preuve de dynamisme: boulangerie, restaurant, bar, coiffeur, esthéticienne, naturopathe, plombier-chauffagiste... et hébergements pour accueillir nos nombreux visiteurs.

Le patrimoine de la commune: l'église du XVII^e siècle, le fronton avec son mur à

gauche qui accueille chaque année un tournoi de pelote, l'ancienne chapelle avec une belle acoustique qui héberge le foyer rural.

Le saviez-vous ?

Plus de 40 % de la production d'eau de la vallée provient des très nombreuses sources de Lanne-en-Barétous.

Qu'en est-il de la vie associative ?

De nombreuses associations animent le village: le rallye du Barétous, l'association de chasse, des aînés, Arguibellet et ses voix, le comité des fêtes... et l'association des parents d'élèves, très active.

Le mot du Maire

La motivation principale est de faire avancer les projets et surtout de développer l'économie pour permettre aux jeunes, qui le souhaitent, de rester dans leur village. Nous voulons les soutenir et les aider dans leur activité afin qu'elle perdure.

LASSEUBE

Lasseube est un village

plein de charme qui fait

preuve d'une vitalité étonnante.

Lasseube en bref

Lasseube, c'est d'abord une qualité de vie recon- nue de tous. Le village offre de magnifiques points de vue sur la chaîne des Pyrénées, ses coteaux et ses vignes. Lasseube est aussi riche en ma- tière de loisirs. C'est grâce à ses richesses patrimoniales, cultu- relles, environnemen- tales et à ses villageois que Lasseube est un petit coin de paradis sur terre!

Qu'en est-il de l'activité écono- mique?

Lasseube est la seconde commune en termes de surfaces plantées de l'AOP Jurançon. Le village compte aussi plusieurs artisans et commer- çants qui composent le tissu écono- mique.


Les projets et réalisations ?

Sous l'impulsion donnée par le maire, Jean-Louis Valiani, la commune s'est résolument engagée, de façon rai- sonnée, dans des projets structu- rants. Celui de la maison de santé est majeur car il devrait, à terme, favoriser l'implantation de nouveaux administrés sur la commune.

Le ou les personnages incontour- nables de Lasseube ?

Pierre Jéliote: chanteur lyrique ex- ceptionnel, né à Lasseube en 1713. Il fut le favori de Louis XV et chan- teur le plus acclamé de son temps entre 1733 et 1755. Il côtoie alors Mozart, Rousseau, D'Alembert.

Pierre Bourdieu (1930-2002), fils d'un facteur receveur de souche paysanne en fonction à Lasseube, fut agrégé en philosophie avant d'obliquer vers les sciences hu- maines et sociales. Sa sociologie de renommée internationale est tou- jours enseignée dans les universités de sciences humaines du monde entier.



Maire : Jean-Louis Valiani

Superficie : 48,6 km²

Nombre d'habitants : 1780

Enfants scolarisés : 180 au primaire
et 250 au collège

Site web : www.lasseube.fr



LE PATRIMOINE

Lasseube jouit d'un riche patrimoine que l'on peut découvrir au cœur du village. L'impressionnant clocher de l'église côtoie ainsi deux remarquables fontaines classées d'Ernest Gabard, le tout entouré de maisons typiquement béarnaises. L'église Sainte-Catherine fut édifiée à la fin du XVI^e siècle. Imposante avec son toit abrupt en pan coupé, elle est sise au centre du village. Deux porches en ogive y donnent accès. Le plus remarquable, côté sud, abrite un beau portail gothique. La nef est précédée de belles ogives. Deux autres arcades gothiques attirent l'attention du visiteur, notam- ment celle de la porte de la sacristie.

Saviez-vous ?

Le nom du village est d'origine très ancienne. Du latin Silva (la forêt), il a évolué en « La Seuva » en occitan dont la graphie francisée est Lasseube. Il faut dire qu'à Lasseube, la forêt recouvre une partie importante du territoire.



À savoir

Lasseube fut fondée en l'an 1377 par le baron de Lescun et dépendait alors de la paroisse Sainte-Catherine d'Escout... La Seübe d'Escout: le bois d'Escout.

Et les associations ?

Avec plus de 30 associations, chacun trouve à Lasseube de quoi se défouler, se cultiver ou se distraire.

Et aussi...

À Lasseube, le cursus de l'école primaire au collège peut se faire dans le bilinguisme occitan-béarnais.







Un peu d'histoire
 La Seigneurie de La Sauveté bénéficiait au Moyen Âge d'un régime juridique particulier qui donnait à chacun le droit d'être entendu avant d'être puni. Si quelques-unes des maisons sont connues dès 1385, ce n'est qu'en 1591 que le seigneur du lieu met en place le Conseil des Jurats.

Le petit plus
 L'exposition permanente de mosaïques de Jacques Tournemouli à la salle communale est visible les mardis et vendredis de 10h à 12h et de 14h à 16h.

LASSEUBÉTAT

Notre commune est située à proximité des centres urbains (20 min de Pau, 15 min d'Oloron, 10 min d'Arudy, Gan et Lasseube). Elle connaît un nouvel essor démographique.

- Maire: Aimé Soumet 
- Superficie: 7,06 km² 
- Nombre d'habitants: 208 
- Enfants scolarisés: 36 

PROJETS ET RÉALISATIONS

L'aménagement du bourg, réalisé entre novembre 2016 et mars 2017, a été inauguré le 2 juillet 2017. Parmi les projets importants à venir se trouvent, l'assainissement des logements communaux du bourg et la création d'une halle couverte destinée à accueillir les grands rendez-vous municipaux et associatifs.

Lasseubétat en bref

Petit bourg niché dans son écrin de verdure, Lasseubétat se caractérise par un habitat dispersé dans un paysage bocager. Profondément rurale, notre commune reste très vivante grâce aux associations qui joignent leurs forces pour en assurer l'animation. Le relief très découpé de notre terroir en fait un secteur privilégié pour la randonnée, ce qui est très apprécié à l'occasion de notre Défi Sport organisé chaque année.

Pouvez-vous nous présenter vos activités économiques ?

L'activité agricole prédomine avec huit exploitations vouées à l'élevage (bovin, ovin, canard) et à la viticulture. Enfin, l'activité touristique se développe avec la création de gîtes et de chambres d'hôtes.

Le patrimoine de la commune ?

Lasseubétat compte de nombreuses maisons anciennes et une jolie église du XVIII^e siècle, dont le retable est classé.

Quels qualificatifs conviennent le mieux à Lasseubétat ?

Accueil, convivialité et tradition. Sans oublier la sérénité due au cadre exceptionnellement verdoyant.

Qu'en est-il de la vie associative ?

Le comité des fêtes (les fêtes du village se déroulent fin juillet), Fébus Équestre, Lasseubétat-Animation et la société de chasse se coordonnent pour organiser au bourg des activités diverses et variées.

Une bonne adresse pour les bons appétits ?

La ferme Hondet est réputée pour la qualité de ses produits (foie gras, confits et pâtés).

Des lieux incontournables ?

Plusieurs points de vue sont accessibles aux sportifs qui utilisent les chemins communaux... À ne pas manquer non plus, le centre équestre Fébus qui propose cours, balades et randonnées.



À voir, à faire

L'espace ombragé des Houssats au cœur du village est très apprécié, tout comme les bords du gave et les chemins de randonnées.








Le lieu à ne pas manquer

Le restaurant La Chênaie pour sa cuisine de terroir.

LÉDEUIX

Il y a tout à Lèdeuix! Une bonne table, des coins pour se mettre au vert, du patrimoine et des associations qui se bougent toute l'année.

Maire: Bernard Aurisset 
 Superficie: 7,06 km² 
 Nombre d'habitants: 1042 
 Enfants scolarisés: 121 
 Site web: www.ledeuix.com 

PROJETS ET RÉALISATIONS

Nous avons terminé la réhabilitation de la salle multi-activités et nous nous lançons en 2018-2019 dans celle du groupe scolaire. L'aménagement des bords de cours d'eau et la création d'une passerelle sont également à l'ordre du jour.

Lèdeuix qui es-tu ?

Lèdeuix possède un joli petit patrimoine et il fait bon vivre chez nous. Le village se situe en plein cœur du Béarn à quelques kilomètres au nord d'Oloron. La qualité de vie, l'offre nature et loisirs, font de Lèdeuix un endroit très apprécié de ses habitants.

Vos activités économiques ?

Notre commune est à vocation agricole mais Lèdeuix compte aussi de nombreux artisans, un funérarium, un dentiste, un cabinet d'infirmières, un coiffeur, des gîtes et des chambres chez l'habitant. Le groupe scolaire primaire, qui accueille 120 enfants avec une cantine et des garderies, matin et soir, est aussi à prendre en compte.

Un peu d'histoire ?

Depuis 1840, le château Verlée marque l'histoire de la commune. De son côté l'église possède un vitrail de la célèbre

manufacture Mauméjean datant de 1860.

Le site qui symbolise le mieux la commune ?

Le gave d'Oloron avec ses sablières, repère des saumons de l'Atlantique qui remontent vers leur site de reproduction.

La vie associative à Lèdeuix ?

Plusieurs associations sont actives et font battre le cœur du village toute l'année: le club de pétanque, le club des aînés ruraux, le club de foot masculin, l'école de foot et l'équipe féminine. Nous avons aussi, le 1^{er} samedi du mois de septembre, le trail de l'école buissonnière. Il ne faut pas oublier le conseil paroissial, l'association de chasse à l'arc et un regroupement d'aide aux agriculteurs.

Le saviez-vous ?

Les habitants de Lèdeuix s'appellent les Lédudois et Lédudoises.

LÉES-ATHAS

Située en plein cœur de la vallée d'Aspe sur le vallon de Bedous, Léés-Athas possède une forte identité pastorale.

Maire : Patrick Maunas

Superficie : 44,8 km²

Nombre d'habitants : 291

Enfants scolarisés : 14



Léés-Athas en bref

Léés-Athas s'étend des décors lunaires du pic d'Anie aux prairies naturelles et plates bordant le gave d'Aspe. Ses estives, ses cours d'eau, ses forêts et ses pics, dont le rocher de la vierge, dominent les deux bourgs et ses deux églises. Le bâti ancien, les ruelles étroites et l'habitat regroupé donnent à Léés-Athas le caractère typique des villages béarnais dans un environnement exceptionnel et préservé.

Vos projets et réalisations entre 2015 et 2020-2025 ?

Parmi les projets menés par la commune, citons la création du lotissement Articalas avec ses huit lots proposés à la vente, les travaux de rénovation récents sur le centre-bourg de Léés et le plan local d'urbanisme en cours de finalisation. Il permettra la réalisation de certains projets structurants, comme la création de route et l'aménagement de parking pour les habitants des bourgs.

Quelles sont les associations qui comptent sur la commune ?

Il faut citer le comité des fêtes, l'association de chasse et l'association de radelage Abergao.

ACTIVITÉS ÉCONOMIQUES

Historiquement liée à l'exploitation des ressources naturelles, notre commune détient sur son territoire la centrale électrique d'Esquit qui finalise l'énorme dispositif de captages et de canaux installé sur l'amont de la vallée. Autre ressource, le bois qui fournit la matière première à la seule scierie encore en activité en vallée d'Aspe avec sa production de bois de chauffage. Une pisciculture expérimentale de l'INRA est installée sur le ruisseau Apons où sont menés des travaux de recherches sur les salmonidés. Notre village compte un cabinet d'infirmières libérales, un atelier de menuiserie, divers auto-entrepreneurs dans le domaine des travaux publics, une aire naturelle et des gîtes ruraux. Enfin, c'est l'activité agricole qui prédomine avec une quinzaine d'exploitations et, pour certaines, la fabrication du fromage en estives.

Les lieux patrimoniaux

Nos églises des XII^e et XV^e siècles, le fronton, les moulins, la salle des fêtes, les cabanes pastorales et refuges d'altitude.

“

Un peu d'histoire


Sous Colbert, c'est à Athas qu'au XVIII^e siècle, l'ingénieur des Ports et Arsenaux de la Marine, Leroy, a choisi d'installer un port pour permettre le transport par flottage des grumes de sapins, futurs mâts de bateaux. La forêt d'Issaux fut la principale pourvoyeuse d'arbres de cet épisode de la Mâturation. La RD 441, qui relie la vallée d'Aspe à La Pierre Saint-Martin, est un de ces anciens chemins de mâturation.

3 qualificatifs qui symbolisent le mieux Léés-Athas

Authenticité, pastoralisme et richesse des espaces naturels.

À voir, à faire

Les randos du pic d'Anie, les cabanes d'Icheus, Lacure et Boué, la forêt d'Issaux et ses chalets.



Un peu d'histoire

Lors de la bataille de Lescun en 1794, les villageois ont repoussé les assauts des Espagnols de façon héroïque. Des livres ont été écrits au sujet de cet épisode de l'histoire dans notre vallée.



Le mot qui symbolise le mieux Lescun

Cirque: celui de Lescun est de grande renommée.

Étymologiquement: pays de ruisseaux, il ne manque pas d'en apporter la preuve par l'omniprésence de l'eau.

LESCUN

Maire: Pierre-Félix Cauhapé

Superficie: 60,66 km²

Nombre d'habitants: 196

Enfants scolarisés: 13



PROJETS ET RÉALISATIONS

Notre gros chantier à venir va porter sur la modernisation du camping municipal. Un nouveau point d'accueil avec Wi-Fi va être aménagé, ainsi qu'une cuisine. On passera, à la fin des travaux, de 55 à 80 emplacements et l'accueil des camping-cars sera facilité avec 12 emplacements dédiés. Le camping sera opérationnel pour la saison estivale 2018.

Notre village est le point central pour la randonnée en vallée d'Aspe. Les sites du cirque de Lescun et des aiguilles d'Ansabère sont des incontournables.

Lescun qui es-tu ?

Lescun est connue de tous pour ses sites naturels emblématiques. Aux beaux jours, la population passe quasiment à 1000 habitants! Le charme de Lescun, c'est aussi les maisons de caractère au cœur du village.

Un point sur l'économie ?

De par son attrait auprès des randonneurs, le village compte de nombreux gîtes. Dans le bourg même, on trouve le Bar-Restaurant des Bergers qui fait aussi tabac, ainsi que les chambres d'hôtes et bar Chez Carrafancq. Il y a un artisan charpentier installé à Lescun et près de 15 agriculteurs-fromagers. À 1400 m d'altitude, le centre L'Abérouat est tenu par la ligue de l'enseignement.

Des personnalités célèbres originaires de Lescun ?

Tony et Patrice Estanguet sont originaires de Lescun par ascendance maternelle, de

même que l'ancien international de rugby, Jean Bouillou, qui a grandi et joué dans les rues du village.

Les associations qui font vivre le village ?





En plus des animations proposées par la municipalité pendant la période estivale, le comité des fêtes est à l'œuvre, autour du 15 août, pour nos fêtes d'été et pour les fêtes patronales, le dernier dimanche d'octobre. Rappelons que chaque été, des expositions sont organisées chez l'habitant par le biais des « Lescunales ».

Le patrimoine et les lieux qui comptent ?

Les maisons fortes au cœur du village, l'abbaye laïque, l'église, sont les éléments essentiels de notre patrimoine architectural et historique avec nos fontaines et nos lavoirs. Nous disposons aussi d'une salle communale de 200 places avec une cuisine équipée. Enfin, le camping, bientôt refait, est un outil de développement important pour la commune.

LOURDIOS-ICHÈRE

Dans son écrin de verdure, Lourdios-Ichère est connue pour ses coins de pêche, son auberge, son fromage et ses randonnées.

Maire: Marthe Clot 
Superficie: 16,23 km² 
Nombre d'habitants: 167 
Enfants scolarisés: 23 

Lourdios-Ichère en un coup d'œil

Entre Aspe et Barétous, la commune, à forte identité pastorale, maintient sa population grâce à un parc de logements locatifs important et au Regroupement Pédagogique Intercommunal mis en place avec la commune voisine d'Issor, qui a permis l'ouverture d'une classe de maternelle et le maintien de l'école du village.

Un lieu à ne pas manquer ?

Le site de l'écomusée « Un village se raconte », est dédié à l'histoire de la vie agricole et pastorale du XIX^e siècle à aujourd'hui. Il permet au visiteur de mieux comprendre le passé et le présent du village autour d'une exposition permanente et d'un chemin de découverte.

Petit tour du patrimoine communal

L'église Saint-Isidore, la fontaine de la Quinte, le fronton, les chemins de randonnées, la forêt d'Issaux, les gorges du Pibot, le col d'Ichère.

Qu'en est-il de la vie associative ?

Le foyer rural - comité des fêtes organise les fêtes locales et d'autres animations. Le club des aînés se charge des rencontres autour de goûters, de sorties et de jeux de société. Depuis 1996, l'association Écomusée de la vallée d'Aspe organise la journée de la transhumance le premier samedi de juin.

ACTIVITÉ ÉCONOMIQUE DE LA COMMUNE

L'agriculture et le pastoralisme prédominent, avec quatorze exploitations agricoles tournées vers l'élevage (ovins, bovins, caprins et équins). Tous ces troupeaux sont laitiers et permettent la fabrication de fromages pur vache, pur brebis et mixte, affinés dans les saloirs privés et commercialisés à la ferme ou chez les grossistes. On trouve également un élevage de porcs en plein air, dans le cadre du projet Terre d'Aspe. Notons également la présence d'un courtier international en bestiaux et d'un artisan maçon. L'auberge du village connaît un certain succès, notamment le midi, grâce à sa cuisine traditionnelle gourmande et de qualité. Estivade d'Aspe Pyrénées, atelier d'insertion sur le pôle tourisme hébergement, gère un gîte de groupe (40 places) ainsi que les appartements communaux. Il existe également des gîtes privés et deux chambres d'hôtes, dont une labellisée Tourisme et Handicap.

Un peu d'histoire

Lourdios-Ichère était un hameau d'Osse en Aspe. Le 22 novembre 1820 sur ordonnance de Louis XVIII, la commune de Lourdios-Ichère voit le jour.

Le berceau de la famille de Louis Barthou, qui fut député élu en 1889 et plusieurs fois ministre sous la 3^e République, est bien à Lourdios-Ichère.

Le sobriquet des habitants de Lourdios était les latayres car l'activité caractéristique de la commune était la fabrication de lattes qui servaient à fixer les ardoises sur les charpentes.

“ Saviez-vous ?

Jean-Louis Casau, est né en 1823 à Lourdios. Après avoir suivi des études de médecine, il part s'installer à l'âge de 25 ans, comme médecin à Paris. Grâce à des préparations (décoctions, sirops à base de plantes), il fut reconnu pour soigner des maladies incurables. Il envisagea de créer un laboratoire à Issaux (quelques pierres sont encore visibles autour des granges du porcher). Il disait à ses patients parisiens « le remède est là-haut dans la montagne ».



Le saviez-vous

C'est une commanderie placée sous la protection de Sainte-Christine qui a donné son nom à la station thermale de Lurbe-Saint-Christau.



Un peu de patrimoine

L'église Saint-Etienne et son retable sont à découvrir.

À voir, à faire

Cheminer sur le sentier du Mail Arrouy et grimper sur les voies d'escalade de la falaise de Lurbe (accès par le centre du village).

Maire: Gérard Leprêtre



Superficie: 7,47 km²



Nombre d'habitants: 200



Enfants scolarisés: 18
en primaire



LURBE-SAINTE-CHRISTAU

UN PEU D'HISTOIRE

Le thermalisme est présent à Lurbe-Saint-Christau depuis le XVI^e siècle. Au XIX^e siècle, l'essor thermal est tel que le village se dote d'un hôtel, de chalets et d'un casino. Au plus fort de leur activité, les thermes recevaient plus de 1 500 curistes par an. Longtemps exploitée par la Chaîne Thermale du Soleil, la station a cessé son activité il y a quelques années en raison d'un problème sanitaire de la source cuivreuse.

Au pied de la montagne appelée Binet ou Mail Arrouy, Lurbe marque le débouché de la vallée d'Aspe sur la plaine. Petit village blotti dans un écrin de verdure, il ne s'est accolé de la particule Saint-Christau qu'en 1955.

Lurbe-Saint-Christau en quelques mots

La commune est traversée par le gave d'Aspe et ses affluents, le ruisseau l'Ourtau, les arêts de Bugalas et de Lassalle. Un dicton disait autrefois « A Sent Cristaü, peth muda lou malaüt »: À Saint-Christau, le malade change de peau. C'est une source cuivreuse aux vertus très anciennes qui a fait la réputation du village.

Le saviez-vous ?

On a trouvé à Lurbe dans la grotte dite Bé-

renice au Castéra de Peres, des dizaines de restes osseux datant de quelques 40 000 ans pour les plus anciens, dont des bisons.

Un personnage célèbre ?

Marcelin de Lurbe fut un fameux conteur.

La bonne table

Le logis Au Bon Coin est une table classée parmi les valeurs sûres. Vous pouvez vous y arrêter pour un déjeuner convivial et copieux.

MOUMOUR

Maire: Françoise Bessonneau

Superficie: 8,04 km²

Nombre d'habitants: 880

Enfants scolarisés: 88



Moumour qui es-tu ?

Située à la confluence du Vert, de la Mielle et du Gave d'Oloron, Moumour est une commune où la douceur de vivre est partout. Son église, son école, son château, sa cancha, les puits dans le vieux village, retracent son passé historique, mais aussi son dynamisme. Sa chênaie, au lieu-dit le Camgran, est très prisée des moumouraises et moumourais, tant et si bien qu'elle sera le théâtre de « la Pastorale de Momor » en juin 2018.

L'économie du village

Moumour compte sept exploitations agricoles ainsi qu'une activité industrielle et artisanale variée. Il ne reste plus qu'un seul commerce de proximité, l'épicerie de Marie-Pierre, qui fait aussi dépôt de pain, presse et point Poste. Moumour s'inscrit aussi dans la démarche d'un territoire productif d'énergie renouvelable.

Un peu d'histoire ?

Les Chippendales de Moumour: au risque d'en décevoir certaines, on ne parle pas ici de strip-tease masculin. Il s'agit de deux fauteuils du même nom qui se trouvent dans l'église de notre village. Ils datent du XVIII^e siècle, sont classés et sont l'œuvre d'un grand ébéniste anglais, Thomas Chippendale (1717-1779). La structure de ces fauteuils est extraordinaire. Ils sont construits dans du bois très dur, appelé bois de fer. Les dossiers sont ajourés, décorés de motifs singuliers et d'oiseaux. Les bras sont terminés par des becs d'aigle; les pieds sont décorés de masques humains et se terminent par les pattes de fauve tenant une boule.

Trois qualificatifs pour désigner Moumour ?

Coquet, paisible, convivial.

Moumour est plein de charme car le village a su conserver son caractère. Les coins de détente ne manquent pas et il faut voir nos deux Chippendales !

PROJETS ET RÉALISATIONS

En 2017, nous avons achevé la construction de l'école. Nos projets portent sur la réfection du toit de la chapelle du cimetière, les peintures à l'intérieur de l'église et la poursuite de l'enfouissement des réseaux télécom et électriques.

La vie associative de Moumour

Il faut citer Les Amis du Camgran qui organisent des activités sportives et culturelles diverses ainsi que des festivités permettant de renforcer la convivialité entre les participants. Notre comité des fêtes, l'association de chasse, de pelote, ainsi que Bien vivre à Moumour font aussi partie du paysage associatif de la commune.

Saviez-vous ?


Le Château Lamothe vous permettra de profiter de la tranquillité et de la vue imprenable sur la chaîne pyrénéenne. On peut y prendre un verre au bord de la piscine et se laisser porter.

“

Notre patrimoine

L'église du XII^e siècle avec ses deux fauteuils, ses deux autels, ses sept tableaux, ses deux torchères, ses deux bustes reliquaires (sans reliques) et ses trois statues, constituent un trésor rarement trouvé dans un village comme le nôtre.





à vos côtés pour...

GRANDIR✱

ici

Un territoire qui sait s'occuper de ses jeunes est un territoire qui sait préparer son avenir. La politique enfance jeunesse menée par la communauté de communes se veut exhaustive, avec des structures d'accueil pour les tout-petits, des accueils de loisirs pour les 3-12 ans, une restauration scolaire de qualité ou encore une politique forte en matière d'éducation culturelle et artistique.

Crèches et RAM, pour les petits

Notre territoire compte 5 crèches offrant 151 places en multi-accueil. Le Relais Assistants Maternels itinérant (RAM) est composé de 137 professionnels et offre 430 places en accueil familial. Une étude est en cours pour déployer ce service sur l'ensemble du territoire avec de nouvelles actions en vallées d'Aspe et de Barétous.



Lieu d'Information pour l'Accueil du Jeune Enfant

Au LIAJE, un interlocuteur unique accompagne les parents et futurs parents dans la recherche d'un mode d'accueil et simplifie les démarches, que ce soit pour un assistant maternel ou une demande d'inscription en crèche.





Éveil à la culture dès le plus jeune âge

Pour favoriser l'éveil culturel des tout-petits, les services de la petite enfance et de la culture travaillent de concert. Cette collaboration, tout au long de l'année, trouve son point d'orgue avec l'organisation d'un temps fort annuel (en mai), nommé Reg'art, où spectacles, animations, ateliers créatifs, formations des professionnels et conférences tout public sont proposés dans les équipements culturels intercommunaux et structures petite enfance.



Ricochet, accueil enfants parents

À Oloron, ce lieu d'accueil est ouvert les lundis et vendredis après-midi, entre 14h30 et 18h30. Ni une crèche, ni une halte garderie, ni un centre de loisirs, l'originalité de ce lieu est d'accueillir ensemble les enfants (de 0 à 3 ans) et leurs parents. On arrive et on repart quand on veut, il suffit de pousser la porte...



Des aides institutionnelles

La Communauté de Communes du Haut-Béarn bénéficie du soutien de partenaires institutionnels qui cofinancent les services petite enfance : Caisse d'allocations familiales Béarn et Soule, Mutuelle Sociale Agricole, Département des Pyrénées-Atlantiques et Europe.



Équilibre dans l'assiette

Le GIP Restauration du Haut-Béarn fournit les repas d'un grand nombre d'écoles mais aussi de centres de loisirs du territoire. Cela représente chaque année près de 140 000 repas confectionnés par le GIP et livrés par les services de la CCHB.

Une charte garantit la qualité nutritionnelle des repas, la santé (hygiène, sécurité alimentaire), l'éducation au goût et la convivialité.

Sur l'année, des repas thématiques sont proposés aux enfants afin de leur faire découvrir de nouveaux saveurs ; le recours à des circuits courts est favorisé dans le cadre de cette opération.



Accueil enfance-jeunesse

Le territoire compte aujourd'hui sept centres de loisirs (Accueil de Loisirs Sans Hébergement) permettant aux enfants et aux jeunes de 3 à 17 ans, selon les sites, d'être accueillis par une équipe de professionnels sur les temps extra-scolaires.



Éducation artistique et culturelle

L'éducation à l'art et à la culture est une priorité d'action de la communauté de communes, fondée sur un travail coordonné des services culturels intercommunaux du Spectacle Vivant, de Lecture Publique et du Patrimoine. Notre objectif est de permettre à nos enfants de développer des capacités d'expression personnelles, d'accompagner leur créativité, mais aussi de mieux appréhender les enjeux artistiques, culturels et économiques d'hier, d'aujourd'hui et de demain, grâce à la rencontre avec des artistes, des médiateurs ou des professionnels du monde culturel et patrimonial.



OGEU-LES-BAINS

Ogeu peut compter sur une solide activité économique, des services à portée de main et une vie associative dense.

Maire: Michel Lauronce
Superficie: 23,1 km²
Nombre d'habitants: 1316
Enfants scolarisés: 110
Site web: www.ogeu-les-bains.fr

Ogeu en quelques lignes

Harmonieusement partagé entre ruralité et développement économique, Ogeu est un village où il fait bon vivre; une cité vivante pour la richesse de son tissu associatif, solidaire par la présence d'un établissement pour l'accueil des adultes handicapés.

Pouvez-vous nous présenter vos activités économiques?

Ogeu a la chance d'avoir sur son territoire de nombreuses exploitations agricoles, un tissu commercial et artisanal dense et varié ainsi qu'une présence médico-sociale complète. Les Eaux d'Ogeu figurent aujourd'hui parmi les industries agro-alimentaires renommées. La commune compte aussi une industrie aéronautique et traditionnelle importante et innovante.

Les trois qualificatifs qui décrivent le mieux Ogeu?

Accueillante, dynamique, solidaire.

Qu'en est-il de la vie associative?

Nos associations sont dynamiques et complémentaires: le club de rugby, le club de pelote, O'Je danse l'ADMR, le club des aînés ruraux, l'association Sports et Loisirs, la société de chasse, l'association des parents d'élèves, l'association Perce-Neige, l'association Fromage en Musique et les anciens combattants.

PROJETS ET RÉALISATIONS

Citons la réhabilitation de la mairie, l'aménagement de la place de la mairie et de l'église, la rénovation thermique de l'ancien groupe scolaire, l'aménagement d'une aire de jeux, la création d'une bibliothèque relais et l'aménagement de la place Saint-Germain.

Les lieux qui comptent à Ogeu

L'école, la salle polyvalente, le dojo, la maison des associations, le fronton, la bibliothèque, la salle de danse, le stade de rugby, le club-house, le terrain de tennis, le jardin public et l'aire de jeux pour enfants.

À voir, à faire à Ogeu

On peut s'élancer sur nos chemins de randonnées et profiter de la vue panoramique aux Quatre Chênes.

Un peu d'histoire

Les sources d'Ogeu sont connues et appréciées depuis le Moyen Âge. Mais c'est le roi Henri IV qui fut le premier à réglementer leur exploitation. Les dames de la cour venaient d'ailleurs y prendre les eaux. Établissement thermal jusqu'en 1943 puis, usine d'embouteillage, elle est dirigée depuis cinq générations par la même famille.





Un peu d'histoire

On trouve au niveau du porche de l'église d'Orin une sculpture de cagots. Plus loin, dans le chœur, l'ensemble composé du retable, de l'autel et du tabernacle constitue un travail remarquable.

“

Un lieu à ne pas manquer

Notre circuit randos, les bords du gave, les forêts de la commune.

ORIN

Située dans la vallée de Josbaig sur la rive gauche du gave d'Oloron, Orin profite d'une croissance démographique depuis quelques années.

“

Saviez-vous ?

Le nom de la commune est d'origine gallo-romaine et signifie « Domaine d'Orinius ».

Présentez-nous votre commune

Orin retrouve une dynamique, notamment démographique qui a des retombées positives. Nous bénéficions de l'ouverture récente d'un multiservices (boucherie, dépôt de pain, produits locaux...). La commune est traversée par le chemin de Saint-Jacques-de-Compostelle. Dans notre centre-bourg on trouve une aire de jeux, un terrain de basket et un boulodrome.

Pouvez-vous nous présenter vos activités économiques ?

L'ouverture du commerce de proximité a revitalisé le centre-bourg et permis le maintien d'un bar. Une zone d'activités est implantée à l'entrée du village (travaux publics, taxis, charpente, couverture-menuiserie, ferronnerie, carrosserie, transport, station de lavage). De plus, d'autres artisans (scierie, réparation de matériel agricole, travaux bâtiments...) exercent leur activité au centre-bourg. Bien entendu, l'activité agricole est toujours présente dans le village.

Le patrimoine à Orin ?

À Orin, il ne faut pas manquer l'abbaye et l'église Saint-Martin.

Maire : Pierre Artiguet



Superficie : 4,29 km²



Nombre d'habitants : 250



Enfants scolarisés : 23



OLORON SAINTE-MARIE

Ville-centre à la croisée des vallées d'Aspe, de Barétous et de Josbaig, Oloron Sainte-Marie concentre la plupart des commerces et services du Haut-Béarn.



Un peu d'histoire

Durant l'Antiquité, Iluro se développe de part et d'autre du gave d'Aspe, la partie résidentielle se trouvant, dès le 1^{er} siècle, sur la rive gauche tandis qu'un oppidum doté d'une enceinte fortifiée se dresse à partir du IV^e siècle rive droite, au sommet d'une colline. Sa situation sur la voie romaine reliant Dax à Saragosse lui confère une position commerciale stratégique. En 506, Gratus, le 1^{er} évêque connu d'Iluro, assiste au fameux concile d'Agde.

Maire : Hervé Luchèreilh

Superficie : 68,31 km²

Nombre d'habitants : 11 480

Enfants scolarisés : 1 064

Site web : www.oloron-ste-marie.fr



Présentez-nous votre commune en quelques lignes

Telle un diamant, Oloron Sainte-Marie présente plusieurs facettes : Ville d'art et d'histoire fière de ses racines, ville de confluence des rivières et des idées avec une forte tradition d'échanges, ville élue La plus sportive de France et Commune sport pour tous, ville-centre du Piémont Oloronais, ville-nature bénéficiant de l'exigeant label TEPCV (Territoire à Énergie Positive pour la Croissance Verte) et détentrice de la 3^e fleur... Oloron Sainte-Marie, c'est aussi une géographie diversifiée avec des pâturages de montagne, des paysages de piémont, une forêt communale de 2500 ha et un centre urbain au passé industriel fort. Avec près de 300 associations, ses entreprises, ses commerces, sa plaine des sports, son patrimoine et la présence de services publics dignes de cette sous-préfecture, Oloron Sainte-Marie est le point de rencontre des populations des vallées et de la plaine.

Pouvez-vous nous présenter vos activités économiques ?

Oloron Sainte-Marie est mondialement connue pour ses industries avec Lindt & Sprüngli, Laulhère et Safran Landing Systems (entre Oloron et Bidos). Elle concentre la plupart des commerces avec les boutiques, métiers du tertiaire, restaurants, bars et professionnels de santé en centre-

ville, mais aussi, en périphérie, les grandes surfaces alimentaires et non alimentaires qui couvrent les besoins de la population. Enfin, sont implantés sur la ville deux parcs d'activités gérés par la communauté de communes : Lanneretonne, la plus vaste zone du Piémont oloronais avec une cinquantaine d'entreprises, et Légugnon. Commerçants, artisans et garagistes sont regroupés au sein de plusieurs associations. Bien qu'elle n'ait pas la compétence économie, la ville attache une grande importance au soutien de l'activité économique, génératrice d'emplois, et multiplie les actions en ce sens : participation à l'Office du Commerce et de l'Artisanat, plan de revitalisation de la rue Barthou, Boutique Éphémère, marchés hebdomadaires et de producteurs, e-city, etc.

Trois qualificatifs qui symbolisent votre commune ?

Naturelle : avec ses gaves descendant du fond des vallées, sa forêt, sa faune, ses arbres remarquables, ses parcs et jardins, ses reliefs diversifiés, Oloron Sainte-Marie est une ville-nature où il fait bon vivre !

Historique : vestiges (préhistoriques, romains), patrimoine pluriel (quatre musées, trois églises dont une ancienne cathédrale et des maisons typiques), croisée des chemins de Saint-Jacques-de-Compostelle et de Saint-Martin-de-Tours et traditions





(gastronomie, langue, etc.) ont notamment valu à Oloron le label de Ville d'art et d'histoire.

Captivante: 280 associations, 4 500 licenciés sportifs, des animations gratuites toute l'année, une salle de spectacles, une médiathèque, une plaine des sports, plusieurs cursus scolaires jusqu'au Bac, etc.: Oloron Sainte-Marie ne serait-elle pas le meilleur remède à l'ennui ?

Qu'en est-il de la vie associative ?

À Oloron Sainte-Marie, 280 associations et 2 500 bénévoles permettent de pratiquer des dizaines de sports différents, de laisser libre cours à sa créativité au sein d'activités artistiques, de consacrer une partie de son temps libre à des actions humanitaires, ou encore de se mobiliser pour l'environnement, le devoir de mémoire, la santé, etc. Oloron Sainte-Marie les soutient avec 750 000 € de subventions en numéraire, une somme qui se chiffre à 2 M€ annuels en tenant compte des valorisations.

Le patrimoine de la commune

En patrimoine: l'église Sainte-Croix (fin du XI^e siècle); l'ancienne cathédrale Sainte-Marie, élément appartenant au bien culturel en série « Chemins de Saint-Jacques en France », inscrit sur la liste du patrimoine mondial par l'Unesco (XII^e siècle); l'église Notre-Dame (XIX^e siècle); la commune compte plus de 600 édifices de caractère dont huit sont protégés au titre des Monuments Historiques.

En sport: plaine des sports de Saint-Pée, salle Robert Scohy, salle Palas, complexe Guynemer (pelote), complexe de tennis, mur d'escalade, centre nautique de Soeix, parcours santé de Saint-Pée, plaine sportive de Bitète, skate park, boulodrome, centre nautique intercommunal.

En culture: Espace Laulhère, le Centre municipal d'animation, le cinéma Le Luxor, la Chapelle, et bien sûr l'Espace Jéliote, la Villa du Pays d'art et d'histoire et la Médiathèque des Gaves, équipements réalisés et gérés par la Communauté de Communes du Haut-Béarn.



Un lieu à ne pas manquer ?

Pour prendre de la hauteur et embrasser la ville du regard, rien de tel qu'une balade au sommet de la tour de Grède (ouverte gratuitement du 1^{er} juillet au 31 août) ou sur la promenade Bellevue, à Sainte-Croix! Mais pour ressentir la vivacité de la ville, telle un torrent qui gronde, nous recommandons de traverser ses passerelles piétonnes enjambant les gaves...



Saviez-vous ?

Oloron Sainte-Marie, c'est aussi: un jumelage de plus de 40 ans avec Jaca, une navette gratuite pour circuler en ville, près de 200 agents municipaux à votre service...









OSSE-EN-ASPE

Un peu d'histoire

Osse-en-Aspe est le village de la vallée qui abritait la plus grande communauté religieuse protestante. Dès la fin du XVI^e siècle, catholiques et protestants y cohabitent. Cette histoire religieuse particulière rend le village d'Osse unique. C'est un cas exceptionnel de cohabitation de ces deux religions dans la vallée d'Aspe. Le cimetière communal en est le témoin car il possède deux entrées opposées : une destinée aux protestants et une autre aux catholiques.

Les associations qui font bouger le village ?

Le comité des fêtes, l'atelier du dos, les cours de Yoga, l'association des chasseurs.

Maire : Gérard Burs 
 Superficie : 43 km² 
 Nombre d'habitants : 330 
 Enfants scolarisés : 30 

PROJETS ET RÉALISATIONS

La commune a entrepris la sauvegarde du moulin Sottou. Nous avons aménagé cinq sentiers de randonnées qui complètent l'offre du PLR. Un sentier d'interprétation est aussi à venir. Le fronton couvert a été isolé et équipé d'un moyen de chauffage efficace et silencieux. Prochainement, le site Internet www.osse-en-aspe.com sera en ligne.

Un lieu qui symbolise Osse-en-Aspe ?

La place du village avec l'aménagement du ruisseau, ses moulins et ses lavoirs.

Notre village, posé sur un vallon, est situé à seulement dix minutes à pied des commerces et de la gare de Bedous.

Osse-en-Aspe en résumé

Le village est atypique avec son église et son temple. Il est construit sur les abords du ruisseau le Larricq qui forme un bassin naturel sous le pont. La vie collective y est très active, comme en atteste l'opération annuelle « eras manobras » (journée d'entretien des chemins et des biens communaux). La fête du village en juillet et le repas des chasseurs pour le village en décembre sont deux temps forts très suivis à Osse-en-Aspe.

Qu'en est-il de l'activité économique ?

Sur le village, l'activité économique est significative avec le restaurant Les Trois O, l'entreprise Burs Charpente, le funérarium, ou encore la microcentrale hydroélectrique Sivu du Lourdios. Nous comptons plusieurs hébergements touristiques parmi lesquels de nombreux gîtes, dont les Chalets d'Isaux et le camping municipal. Un guide de haute-montagne et deux accompagnateurs moyenne-montagne sont également présents dans le village qui compte par ailleurs six exploitants agricoles.

À noter aussi, la présence de l'EPHAD Automne en Aspe et du foyer de vie AFG Abri Montagnard.

Le qualificatif qui résume le mieux votre commune ?

Ensoleillement : légèrement surélevé, le village est situé sur le versant le plus ensoleillé de la vallée. Le point de vue ici est exceptionnel.

Le saviez-vous ?

La maison d'origine de la poétesse Marie Asserquet dite Marie Blanque existe toujours dans le village.

Les lieux remarquables sur la commune ?

Notre fronton couvert avec sa cuisine équipée peut-être loué pour des banquets. L'aire de loisirs du Sallet (terrain de foot, tables de pique-nique) est très prisée. L'aire de jeux, le camping, le moulin Sottou et les bassins naturels en saison chaude au cœur du village sont nos incontournables. La maison forte du seigneur de Gayrosse date du XIII^e siècle.

POEY D'OLORON

À Poey d'Oloron, on domine la chaîne des Pyrénées et il est recommandé de s'arrêter dans la petite église du village située sur un promontoire.



Poey d'Oloron qui es-tu ?

Le nom de notre village signifie que nous nous trouvons sur un point haut. En effet, Poey d'Oloron surplombe le gave d'Oloron depuis la rive droite. À partir de ce balcon naturel, la vue sur la chaîne des Pyrénées est superbe. Notre village, à l'habitat dispersé, composé de fermes béarnaises rénovées et de nouvelles maisons qui cohabitent bien avec l'ancien bâti, est prisé pour son cadre de vie.

Le patrimoine de Poey ?

Notre village possède une remarquable petite église perchée sur les coteaux qui surplombent le gave. Elle est dédiée à Saint-Martin et ses retables sont classés. La partie la plus ancienne date du X^e siècle.

À voir aussi ?

Le Castéra, appelé aussi motte cadastrale ou bien encore oppidum. Il est de forme ovale et son périmètre est de 520 mètres. Il est situé à la confluence du gave d'Oloron et d'un petit ruisseau, le Lassabaigt.

PROJETS ET RÉALISATIONS

Nous avons achevé la restauration des enduits extérieurs et intérieurs de l'église ainsi que celle du retable de la chapelle de la Vierge et de l'autel qui sont des parties classées au titre des Monuments Historiques. En 2018, nous poursuivons le fleurissement de la place de l'église et la rénovation de la salle communale jusqu'en 2019.



Saviez-vous ?

Il y a à Poey d'Oloron un coin réputé pour les pêcheurs de truites et de saumons, c'est le mythique « La Bleue ». Le village possède aussi de très jolis chemins de randonnées dans les sous-bois.

Maire: Elisabeth Miqueu



Superficie: 4,82 km²



Nombre d'habitants: 175



Enfants scolarisés: 20



Un peu d'histoire

Le nom de Poey apparaît dès le X^e siècle sur le cartulaire de Lucq. Poey et Lucq sont d'ailleurs très liées par l'histoire de l'Abbaye de Lucq.



PRÉCHACQ-JOSBAIG

À la frontière de la Soule, notre village est animé toute l'année par ses associations et compte une belle palette d'artisans.



Maire: Dominique Lagrave

Superficie: 8,32 km²

Nombre d'habitants: 295

Enfants scolarisés: 50



Préchacq Josbaig en quelques mots

Située sur la pointe nord de la Communauté de Communes du Haut-Béarn et frontalière avec la Soule, la commune est traversée par de nombreux cours d'eau, dont le Joos, qui termine son parcours à l'embouchure du gave d'Oloron, et le Lausset, qui file vers Gurs pour rejoindre le gave à Araujuzon. Les habitants travaillent surtout sur Oloron et le bassin de Lacq. Notre plage au bord du gave d'Oloron est bien connue des pêcheurs.

Les lieux incontournables ?

L'église, l'école, la salle communale, le terrain multisports, le boulodrome.

L'objet qui symbolise le mieux votre commune ?

Les différents ponts sur le gave et le Joos.

Qu'en est-il de la vie associative ?

Le comité des fêtes et un groupe de chant qui sont des associations communales, ainsi que sept autres associations intercommunales des villages du Josbaig, à savoir le club de rugby, la gymnastique, le carnaval, l'association de chasse, la bibliothèque, l'association des parents d'élèves et Génération Mouvement, font vivre le village toute l'année.

PROJETS ET RÉALISATIONS

La construction d'une salle communale et d'un terrain multisports ainsi que la remise en état du pont du Joos ont été des étapes importantes du mandat.

Pouvez-vous nous présenter vos activités économiques ?

La commune n'a plus aucun commerce, mais elle compte pas mal d'artisans: charpente-couverture, plâtrerie, plomberie, forgeron, garage mécanique automobile, magasin d'outillage. La plupart sont concentrés sur la zone d'activités. Préchacq-Josbaig compte peu d'élevages mais les cultures céréalières sont très présentes.

Un peu d'histoire

Préchacq-Josbaig était appelé autrefois le « village des sept moulins », en raison de ses six seigneuries présentes sur le village. Une pastorale a été jouée en 2016 relatant cette époque.

Un lieu à ne pas manquer

La plage du gave et la colonnade du camp de Gurs (site de Préchacq pendant la guerre de 39-45).

À savoir

Le village est traversé par la voie du Piémont (chemin de Saint-Jacques).

Saviez-vous ?

Le nom de Préchacq-Josbaig proviendrait du nom romain Priscus-lacom signifiant domaine de Pricus. Une autre source signifierait « près de l'eau ».





Zoom sur le patrimoine du village

- L'église du XVII^e siècle, sobre, mais qui abrite un retable remarquable et une riche collection d'objets de culte et de vêtements religieux
- Le presbytère
- La ruine du Château Bazerques et ses dépendances
- Le lavoir
- Les cinq puits « collectifs »
- Les belles demeures béarnaises
- Les sentiers de randonnées
- La forêt communale de 130 ha.

PRÉCILHON

Précilhon est un charmant petit village de plus de 400 habitants, adossé au premier coteau des gaves, les pieds dans l'Escou et tourné au sud vers le sublime panorama des Pyrénées.

Maire: Jean-Pierre Teruel

Superficie: 6,39 km²

Nombre d'habitants: 404

Enfants scolarisés: 48

Site web: www.mairie-precilhon.fr



PROJETS ET RÉALISATIONS

Le projet de lotissement « Martherine » apportera en 2019 une nouvelle dynamique en termes d'aménagement, créant un véritable axe identitaire urbain en lieu et place d'un centre-bourg inexistant. L'acquisition des ruines du château Bazerques pourrait faire place à un théâtre de verdure.

Précilhon qui es-tu ?

L'attractivité de Précilhon se mesure à son expansion démographique (+ 17 % en 5 ans) en lien avec la beauté de ses paysages, la quiétude qui en émane et la proximité d'Oloron. Nos atouts sont aussi le patrimoine, la dynamique associative culturelle et sportive du village et l'engagement à préserver notre environnement naturel.

Qu'en est-il de l'activité économique ?

L'agriculture est notre moteur économique avec dix agriculteurs de moins de 40 ans de moyenne d'âge. Cette agriculture permet un commerce de qualité en circuits courts de produits du terroir (fromages, salaisons, viandes fraîches...). Un maraîcher et un éleveur ont fait le choix d'une Agriculture Biologique. Aujourd'hui, deux électriciens et un vendeur-réparateur d'appareils ménagers sont les derniers représentants d'un artisanat local.

Un peu d'histoire...

Précilhon peut se targuer de détenir le seul dolmen haut-béarnais (environ 3 000 ans avant J.-C.) en état originel, grâce à une réhabilitation de rigueur scientifique. Les fouilles opérées sur ce site ont révélé des éléments préhistoriques datés entre 35 000 et 45 000 ans avant J.-C.: Neandertal était aussi Précilhonnais.

Un objet qui symbolise la commune ?


La statue monumentale installée place de l'église représentant une famille, symbolise les vertus essentielles de solidarité et de partage du village.

Quelles sont les associations qui font bouger le village ?

Six associations apportent une forte dynamique à la vie culturelle, sportive et de loisirs: L'Anti-mites avec, en été, les « Mardis de l'Insolite » proposant des spectacles culturels très diversifiés et accessibles à tous.

Le comité des fêtes mobilise chaque année près d'une vingtaine de jeunes pour offrir trois jours de festivités. Depuis 2017, le comité a pris avec efficacité, le relais de l'organisation du Trail Nocturne de Précilhon. Inter-génération-Précilhon organise le carnaval, un pique-nique villageois... Béarn Initiatives Environnement qui met la découverte de l'environnement à portée de tous, en particulier des plus jeunes.

L'association communale de chasse assure la gestion de la faune cynégétique et l'élimination des nuisibles. Les Marvaux, organisent régulièrement des sorties pédestres.



Un peu d'histoire

En 1385, Saint-Goin et Geüs ne formaient qu'une seule communauté de 33 maisons. Le château Lagarde, acquis en 1824 au marquis d'Esquiüle, fut transformé en « Sporting Hôtel Pension » avec tennis et golf en vue d'accueillir une clientèle britannique.




Le saviez-vous ?

Le nom de Saint-Goin vient de Saint Santus Gaudentius, martyr en 475.

SAINT-GOIN

Le charme de Saint-Goin tient à ses maisons typiques de la vallée de Josbaig. La qualité de vie, ici, est appréciée de tous.

Maire: Evelyne Ballihaut 

Superficie: 5,54 km² 

Nombre d'habitants: 227 

Enfants scolarisés: 52 

L'ACTIVITÉ ÉCONOMIQUE

L'activité agricole est en nette diminution et on ne compte plus que trois exploitations agricoles sises à Saint-Goin, dont une de culture biologique. Des artisans en espaces verts, élagage, informatique, mécanique ainsi qu'une maison d'hôtes et un camping complètent le volet économique et touristique. L'épicerie du village et son point Poste représentent l'activité commerciale de notre village. Elle en est aussi le lieu de rencontre des habitants de Saint-Goin et de la vallée.

Saint-Goin qui es-tu ?

Saint-Goin se situe au cœur de la vallée de Josbaig, à 12 km d'Oloron. Le bâti traditionnel domine avec de belles maisons béarnaises reconnaissables à leurs galeries et aux grandes portes cintrées. L'urbanisation se développe vers les coteaux verdoyants et sur la rive gauche du Joos. Le cœur de village offre un bel espace paysager avec le Saliga et le Joos.

Vos réalisations passées et à venir ?

Elles portent sur la remise en état du boulo-drome, la voirie, la construction de la mairie, de logements sociaux, l'amélioration de la Défense Extérieure Contre l'Incendie.

Le patrimoine remarquable ?

Le château Lagarde, maison noble d'Anhanb puis de la seigneurie Mesplé-Esquiüle, marque l'histoire du village.

Les lieux qui comptent à Saint-Goin ?

L'église construite en 1844, la maison pour tous, le centre de loisirs, le tennis, le boulo-

drome, l'aire de jeux pour les enfants de 3 à 12 ans, le terrain de rugby, l'école maternelle, l'espace public verdoyant du Saliga.

La vie associative ?

La vie associative s'exerce principalement avec les associations de la vallée dont le siège est à Saint-Goin: le carnaval de Géronce, l'union sportive de Josbaig, l'association Temps Libre (ATLAS), Génération Mouvement, les chasseurs, le comité des fêtes... Elles se mobilisent toutes pour fédérer les habitants de la vallée, avec succès. Elles sont indispensables et appréciées de tous. Elles dynamisent et revitalisent le milieu rural.

À voir, à faire à Saint-Goin ?

La promenade autour du mur d'enceinte du château Lagarde avec sa vue sur les Pyrénées.

Les nombreux bâtiments de ferme. On peut s'amuser à rechercher la fontaine en limite de village, à l'entrée de la forêt ou encore faire des balades en calèche!

SARRANCE

Maire: Jean-Pierre Chourrout-Pourtalet

Superficie: 43,85 km²

Nombre d'habitants: 180

Enfants scolarisés: 10

Située à l'entrée de la vallée d'Aspe en venant d'Oloron, Sarrance déroule son bourg le long de la RN 134, avec comme phare son ensemble église - cloître - chapelles, classé depuis 2016 aux Monuments Historiques.

Présentez-nous votre commune

La commune se distingue par son patrimoine religieux classé. Ses hameaux, à connotation pastorale occupent les quartiers Gey, Ichère, Bosdapous et Sayquet. Les associations jouent un rôle important pour l'animation du village. Sarrance est également très prisée des randonneurs.

Vos activités économiques ?

Notre commune héberge une pisciculture, le garage station-service Liquet, un maçon, deux charpentiers, un chauffagiste et huit exploitations agricoles (production de fromages vache, brebis et mixte). Sarrance est aussi bien dotée en hébergements et équipements de réception de qualité.

À ne pas manquer...

L'Écomusée « Notre-Dame de la Pierre » met en scène la légende qui a influencé la petite et la grande histoire de Sarrance, rendant célèbre le village dès le XIV^e siècle. Le musée se visite avec un audioguide et le village à l'aide d'une tablette (et c'est gratuit!).

À voir, à faire sur la commune ?

Les édifices (classés Monuments Historiques depuis 2016) liés au pèlerinage (organisé dès l'origine le premier dimanche de septembre): cloître XIII^e siècle, église et orgues XVII^e siècle, chapelles (Notre-Dame de la Pierre, Sainte-Anne dite d'Uzein, Marie-Madeleine...), la croix votive, la fontaine de la source miraculeuse près des rives du gave, la fontaine monumentale du XIX^e siècle sur la place du village et aussi la collection de la grotte d'Apons à la salle Pierre Abram, une partie du Chemin de Saint-Jacques... Mais Sarrance c'est également sa halte ferroviaire, son fronton, son aire de jeux.



“

La bonne table du coin

L'hôtel et bistrot Les Pas Sages repris par des jeunes du village. La boucherie-charcuterie Casteignau, très connue notamment pour ses gras-doubles.

L'objet qui symbolise le mieux votre commune ?

La tête de la vierge noire symbolise le pèlerinage qui a donné sa renommée au village.

LA VIE ASSOCIATIVE DANS VOTRE COMMUNE

L'association « Espiat Sarrance », partenaire de Béarn des Orgues, organise les animations de l'été « les mercredis de Sarrance » et prête son concours pour la course à la montagne et les décorations de Noël. Le comité des fêtes organise la traditionnelle fête d'été avec le célèbre méchoui. Le Racing vallée d'Aspe est aux manettes pour le championnat bi-départemental de cyclo-cross et d'autres manifestations cyclistes sur le plan départemental. Le club Eths de Sarrance s'occupe des sorties des aînés et donne un coup de main pour les décorations de Noël.

“

Saviez-vous ?

La légende de Sarrance raconte que c'est un taureau qui a découvert au bord du gave une petite statue de la vierge! Ce dernier disparaissait tous les soirs et revenant au bercail, il était de plus en plus beau et gras.





Les trois qualificatifs qui symbolisent le mieux la commune

Hospitalière
Éclectique
Chaleureuse

“

Un lieu à ne pas manquer

Le bord du gave et le point de vue depuis le chemin Royal.

SAUCÈDE

Maire : Martine Mirande



Superficie : 7,1 km²



Nombre d'habitants : 134



Enfants scolarisés : 12



Site web : www.saucede.fr



“

Saviez-vous ?

Saucède viendrait certainement du latin Salicem, saule.
Le saule qui maintient les berges du gave.

Saucède a su préserver son cadre rural.

Ici, agriculteurs, professions libérales, employés, enfants, retraités, personnes actives ou non, font bon ménage et sont les acteurs de la commune.

Saucède qui es-tu ?

Malgré sa taille modeste, Saucède est bien vivante avec ses diverses associations : Saucéloisirs, le comité des fêtes, la chasse, le club du 3^e âge. Le bord du gave accueille les promeneurs dans un cadre bucolique, sans oublier les pêcheurs de saumon !

Vos activités économiques...

Saucède vit d'activités agricoles dont l'élevage, la culture du maïs et le maraîchage. Elle compte aussi une activité de production hydroélectrique et des gîtes touristiques.

Un peu d'histoire

Saucède était un lieu de franchissement du gave, par une « nau » attestée depuis au moins le XV^e siècle. À cette époque, le franchissement du gave était assuré par un bac. Déjà citée en 1481, la « nau et passage de Saucède » appartenait à l'Abbaye de Lucq. Le village est aussi le berceau de la famille du Comte de Tréville (capitaine des Mousquetaires du Roi).

Le patrimoine de Saucède ?

L'église Saint-Pierre et son retable classé aux Monuments Historiques ainsi que l'Autel de la Vierge. Le village compte plusieurs anciens moulins. La nau, l'ancien bac de Saucède, était le lieu de franchissement du gave pour les pèlerins de Saint-Jacques-de-Compostelle.

Projets et réalisations

Notre objectif est de préserver le bien-être et le bien vivre des habitants et des amis du village.



URDOS

Porte d'entrée du Béarn et de la Nouvelle-Aquitaine, Urdos est le premier village de la vallée d'Aspe pour les voyageurs venant d'Espagne.

Urdos qui es-tu ?

La commune est réputée pour la beauté des paysages, pour la station nordique du Somport et les randonnées en montagne. L'hôtellerie, le camping et des gîtes assurent l'accueil des vacanciers. L'été, le pastoralisme anime notre territoire par la présence de vaches et de juments en liberté et de bergers qui gardent leurs moutons et fabriquent leurs fromages d'estive.

Pouvez-vous nous présenter vos activités économiques ?

Actuellement, l'Hôtel-Restaurant des Voyageurs est un commerce dynamique sur la commune. Au cours de ces dix dernières années, Urdos a investi pour créer des parkings, une épicerie multiservices et conserver une agence postale communale. Un gîte d'accueil pour pèlerins a aussi été réalisé. Le Centre Nordique du Somport, ouvert hiver et été, génère des emplois saisonniers. L'hydroélectricité, présente sur notre territoire depuis la construction de la ligne de chemin de fer reliant Pau à Canfranc, est une composante importante de notre économie.

Qu'en est-il de la vie associative dans votre commune ?

La vie associative est pour beaucoup rattachée aux associations de la vallée d'Aspe.

Le comité des fêtes organise des festivités sur l'année mais surtout fait perdurer la tradition de la Madeleine au mois de juillet.

Un lieu à ne pas manquer ?

Les chemins de randonnées vers le lac d'Estaens, les lacs d'Ayous ou le refuge du Larry pour les plus faciles mais aussi les pics d'Aspe, des Moines ou du Visaurin pour les plus aguerris. Au retour, une bonne garbure au restaurant des Voyageurs à Urdos redonnera de l'énergie aux personnes fatiguées.

Maire: Jacques Marqueze

Superficie: 36,27 km²

Nombre d'habitants: 67

Enfants scolarisés: 7



PROJETS ET RÉALISATIONS

La commune n'a pas de projet important pour l'instant mais espère voir se créer une importante dynamique lorsque les travaux du Fort du Portalet, avec ses passerelles d'accès, et de la restructuration du Somport-Peyranère seront réalisés.

Le patrimoine d'Urdos

Les maisons des XV^e, XVII^e et XIX^e siècles. La gare sur la ligne Pau-Canfranc, fermée au trafic depuis 1970. Le tunnel ferroviaire du Somport qui fait l'objet d'une inscription au titre des Monuments Historiques depuis le 28 décembre 1984. L'église Sainte-Marie-Madeleine, datant de la fin du XIX^e siècle.



Un peu d'histoire

Le site des Forges d'Abel a connu plusieurs périodes d'activités. Au XIX^e siècle, Monsieur Abel, industriel allemand, a créé une unité de transformation du fer issu des mines de Peyranère. À Urdos, l'emprisonnement de personnalités de la 3^e République (Daladier, Reynaud, Blum, Mandel, le Général Gamelin, le Maréchal Pétain) au Fort du Portalet, durant la Seconde Guerre Mondiale a longtemps marqué la mémoire des Urdosiens.



Saviez-vous ?

Le nom d'Urdos désigne un endroit où il y a un replat (sorte de plateau à mi-pente). De urd (plateau en basque/aquitain) avec le suffixe aquitain ossum.





À voir, à faire à Verdets

Le sentier de randonnées du PLR, les berges du gave, la ruine du moulin de Sibade.

“

Les qualificatifs qui décrivent le mieux le village ?

Ruralité, convivialité,
solidarité.

VERDETS

Maire: Christophe Guéry



Superficie: 5,6 km²



Nombre d'habitants: 268



Nombre de foyers: 132



Enfants scolarisés: 16



PROJETS ET RÉALISATIONS

Ce mandat électoral est principalement consacré au développement de l'attractivité de notre village et au maintien de l'école publique communale (classe unique allant de la moyenne section de maternelle au CM2). Ainsi, sont nés de nouveaux services de proximité, comme un dépôt de pain et une agence postale communale qui sont ouverts six jours par semaine, depuis juillet 2017.

Le village de Verdets, à 5 km d'Oloron Sainte-Marie, est riche de ses associations et de son cadre de vie préservé.

Verdets en bref

Située sur la rive droite du gave d'Oloron, notre commune connaît une évolution démographique modérée depuis la réalisation du réseau d'assainissement collectif et l'arrivée du haut-débit par fibre optique. Le cadre de vie préservé attire chaque année de nouveaux arrivants. C'est un village à forte activité agricole qui profite de la proximité des services disponibles dans la ville-centre de notre intercommunalité. Plusieurs associations animent régulièrement la vie du village.

Quelles sont les activités économiques ?


C'est l'activité agricole qui prédomine dans la commune (céréales, bovins, ovins et canards). Nous comptons également des artisans et indépendants qui ont choisi Verdets pour développer leurs activités grâce au haut-débit.

Les lieux qui comptent à Verdets ?

Notre église du XVIII^e siècle, la salle polyvalente et le bâtiment regroupant la mairie, l'école et l'agence postale communale.

Qu'en est-il de la vie associative ?

Le tissu associatif couvre toutes les générations allant de l'école aux aînés en passant par le comité des fêtes, l'association sportive et culturelle, ainsi que l'association de chasse.



à vos côtés pour...

DÉCOUVRIR^x & sortir ici

Bien-vivre et attractivité sont deux mots-clés pour le Haut-Béarn. Ici, dans le respect de chaque commune, l'action intercommunale se traduit par une exigence de qualité et d'excellence. Pour que chacun ait plaisir à se divertir, se cultiver et découvrir les nombreuses richesses de notre territoire.

Lecture publique

La CCHB anime un réseau d'équipements de lecture publique (bibliothèques relais et points lecture), en partenariat avec les communes du territoire. La Médiathèque des Gaves en constitue la tête de pont (Oloron Sainte-Marie).

Au-delà de la richesse des fonds documentaires proposés (livres, DVD, CD), la communauté de communes programme des animations culturelles pour tous et développe une offre numérique (accès Internet, ateliers numériques, liseuses, etc.).



Spectacle vivant

Accompagnement à la création, diffusion et médiation culturelle constituent les trois volets de l'action proposée par la CCHB aux habitants du territoire dans le cadre du label national.

C'est dans l'optique d'une offre culturelle diversifiée que la communauté de communes concocte sa programmation. Outre la part belle faite aux créations contemporaines, avec la venue d'artistes de renommée nationale voire internationale, la CCHB propose une programmation d'événements culturels festifs. La saison culturelle se joue à Oloron Sainte-Marie, dans l'enceinte de l'Espace Jéliote ou de La Chapelle, mais aussi de manière déconcentrée, dans chacune des vallées du territoire.

Patrimoine

Au niveau patrimonial, la Communauté de Communes du Haut-Béarn déploie son action notamment dans le cadre du label Pays d'art et d'histoire. Connaissance, médiation culturelle, animations, valorisation du patrimoine sont les champs d'intervention de la collectivité, en partenariat avec différentes institutions, communes et associations du territoire, sous l'égide d'un réseau d'acteurs et de sites d'interprétation de l'architecture et du patrimoine.

Les équipements intercommunaux: Villa du Pays d'art et d'histoire, Fort du Portalet, Écomusées de la vallée d'Aspe constituent une vitrine de la richesse du territoire dont la promotion est assurée en partenariat avec l'Office de Tourisme du Haut-Béarn.

À noter: une programmation d'expositions et d'animations tout au long de l'année à la Villa du Pays d'art et d'histoire, sur le site de la Confluence à Oloron Sainte-Marie.



École de musique

L'enseignement musical est déployé par la CCHB sur plusieurs sites d'enseignement, via l'École de Musique Intercommunale du Haut-Béarn (association créée au 1^{er} janvier 2018).

Un parcours de sensibilisation et d'apprentissage est proposé, de l'éveil musical pour les tout-petits, avant une prise en main de l'instrument, individuellement ou en groupe. Piano, guitare, cuivres... il y en a pour tous les goûts et tous les âges.



Cinéma Le Luxor

Cinéma d'art et d'essai, porté par des propriétaires privés, le Luxor fait quasiment figure de service public. Le soutien de l'intercommunalité à sa modernisation permettra la construction d'une quatrième salle de projection et d'un espace de convivialité, assurant un nouveau départ à ce cinéma qui a fêté ses 100 ans en 2013!



Plan Local de Randonnées

Avec plus de 100 itinéraires aménagés, du Piémont à la vallée de Josbaig, en passant par les vallées d'Aspe et de Barétous, le territoire offre un réseau de qualité, diversifié et complémentaire. La communauté de communes gère l'ensemble de ces circuits. La refonte des sentiers du Piémont Oloronais et la création d'itinéraires sur la vallée de Josbaig sont en cours.

L'ensemble du réseau sera opérationnel pour l'été 2018.



Espace du Somport

La modernisation du site du Somport constitue une des priorités de la mandature. Le Somport prend la direction d'activités adaptées aux quatre saisons. Au travers de ce programme de refonte totale de la station de ski nordique, les élus ont acté l'ambition de renforcer l'attractivité, tant en hiver qu'en été et de faire de ce site, l'un des nouveaux fers de lance de notre territoire. Développement d'une offre centrée sur la nature et le patrimoine culturel, rénovation des bâtiments, réflexion pour de nouvelles activités, notamment estivales... une dynamique nouvelle est programmée au Somport !





Piscines

Le territoire dispose de deux piscines publiques. Ces deux équipements, l'un à Oloron Sainte-Marie, le second à Lanne-en-Barétous, sont gérés par la communauté de communes. À Oloron, l'équipement nautique propose notamment un bassin de 25 mètres, une patageoire et un pentagliss. À Lanne, la piscine a fait l'objet d'un sérieux lifting que chacun pourra découvrir dès l'été 2018. Pompes à chaleur pour une eau à 28°, aménagement des plages... cette rénovation ravira les nombreux baigneurs qui s'y pressent chaque été.




Office de Tourisme du Haut-Béarn



À quoi sert la taxe de séjour ?

La taxe de séjour, acquittée par les touristes, est reversée par les hébergeurs à l'Office de Tourisme du Haut-Béarn. 10% du produit de cette taxe sont reversés au Département des Pyrénées-Atlantiques afin de financer sa politique touristique. Le reste permet de financer les actions visant à développer la fréquentation touristique du territoire, à savoir les actions de communication et de promotion mises en place par l'Office de Tourisme.



HAUTBÉARN^x
communauté de communes

EN 26 questions

À VOUS DE JOUER!

- 01 Dans quel village les frères Estanguet et l'international de rugby Jean Bouillou ont-ils leurs racines?
- 02 De quel village Juan Martin Poeyredon, qui fut un artisan de l'indépendance de l'Argentine, est-il originaire?
- 03 Quel animal est représentatif du village de Borce?
- 04 Quel sculpteur a conçu la Porte d'Aspe qui marque l'entrée vers la vallée à Gurmençon?
- 05 Quel nom gascon a donné son nom à Herrère?
- 06 Quels villages étaient reliés par un bac traversant le gave d'Oloron?
- 07 Où peut-on apprendre l'attelage équestre?
- 08 Quelle est la spécialité d'Accous connue dans la France entière?
- 09 Dans quel village trouve-t-on une croix monumentale construite par l'Abbé Camblong?
- 10 On trouve deux célèbres Chippendales à Moumour qui ne sont pas des stripteaseurs. De quoi s'agit-il?
- 11 Comment se nomme la motte cadastrale de Poey d'Oloron?
- 12 Quel personnage originaire de Bedous a fondé la ville de Saint-Louis aux États-Unis?
- 13 De quand date le dolmen de Précilhon?
- 14 Dans quelle forteresse furent détenues plusieurs personnalités au XX^e siècle?
- 15 Quelle marque réputée de vélomoteur est célébrée tous les ans à Géronce?
- 16 Quel est le nom du fameux restaurant de Geüs d'Oloron?
- 17 D'où partaient les troncs d'arbres acheminés vers Bayonne pour en faire des mâts de navires?
- 18 Quel village fut le berceau de la famille du mousquetaire Henry d'Aramitz?
- 19 À Arette, quel événement célèbre la paix entre la France et l'Espagne?
- 20 Dans quel village peut-on apprendre la chasse à l'arc?
- 21 Quel personnage originaire d'Aydius, parti de son village comme berger est devenu en Inde, Rajah de Sikandrah?
- 22 Quelle célèbre fabrique de linge de maison possède un atelier de tissage à Bidos?
- 23 De quel village est originaire le baron de Saint-Castin, fondateur de la ville de Castine aux États-Unis?
- 24 Où se trouve l'incontournable boîte de nuit Le Rodéo?
- 25 À Arette, quelle association est connue pour faire voler en parapente des personnes à mobilité réduite?
- 26 Sur quelle commune se trouve le célèbre Chemin de la Mâtüre?



Réponses: 1. Lescun, 2. Issor, 3. Lours, 4. Pedro Tramiñan, 5. Ferrière qui signifie forge, 6. Aren et Saucède, 7. À Buzet, 8. Le vol libre, 9. À Escou, 10. De deux fauteuils signés de l'ébéniste anglais Thomas Chippendale, 11. Le Castéra, 12. Pierre Laclede, 13. 3000 avant JC, 14. Le Fort du Portalet à Urdos, 15. Le Solex, 16. Chez Germaine, 17. D'Estos, 18. Aramitz, 19. La Junte de Roncal, 20. À Asasp-Arros, 21. Pierre Loustaunau, 22. Larigue 1910, 23. Escout, 24. À Esquittie, 25. L'association Han'Vol, 26. Etsaut.

UNE NOUVELLE IDENTITÉ POUR LE HAUTBÉARN

Depuis janvier 2018, la Communauté de Communes du Haut-Béarn possède une nouvelle identité. Les explications qui suivent vous permettront de mieux la comprendre et de vous l'approprier.




Plus qu'un "logo", un symbole, un signe de reconnaissance, ancré dans l'histoire, comme s'il avait toujours été là, à la manière de certaines croix au sein des blasons et un signe graphique complémentaire : l'étoile.



Un symbole construit et structuré : maîtrise et confiance.




Le signe "PLUS" : positif, mieux, davantage.



Confluence, rencontres / carrefour, réunion / partage, accueil.



Étoile : qualité
Rayonnement : impact
Asterisque : et bien plus encore...



Le lien, l'union, les relations.



Eau, sources, gaves, jaillissement, mouvement.

N'hésitez pas à afficher votre appartenance à notre beau territoire en utilisant les autocollants qui vous sont offerts avec ce magazine !





Geüs d'Oloron



Issor



Herrère



Goès



Lèdeuix



Lasseube



Lanne-en-Barétous



Lasseubétat



Lourdios-Ichère



Gurmençon



Lées-Athas



Lescun



Ogeu-Les-Bains



Moumour



Orin



Lurbe-Saint-Christau



Oloron Sainte-Marie




Poey d'Oloron



Osse-en-Aspe



Prézacq-Josbaig



Précilhon



Urdos



Saint-Goïn




Saucède



Sarrance



Verdets



HAUTBÉARN[★]
communauté de communes

12 Place de Jaca
64400 Oloron Sainte-Marie
05 59 10 35 70

hautbearn.fr